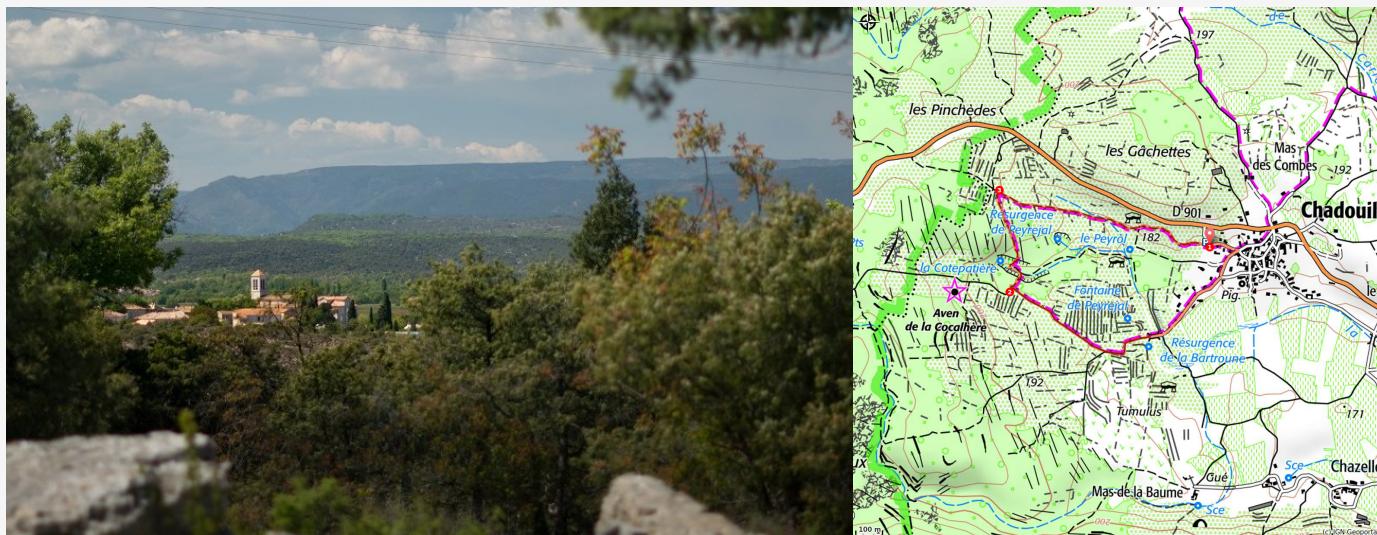


Les Résurgences (n°55)

PAYS DES VANS EN CEVENNES



Saint-André-de-Cruzières (B.Zimmerman)

Une petite boucle à faire en famille au départ du hameau de Chadouillet sur la commune de Saint-André-de-Cruzières.

Un circuit court et riche en curiosités naturelles le long de la Claysse, affluent de la Cèze, coulant sur un plateau calcaire riche en découvertes géologiques et archéologiques, riche aussi par sa flore et sa faune méditerranéenne.

Infos pratiques

Pratique : à pied

Durée : 1 h 30

Longueur : 2.7 km

Dénivelé positif : 44 m

Difficulté : Facile


Type : Boucle

Thèmes : Archéologie, Faune - Flore





Itinéraire

Départ : Hameau de Chadouillet, Saint-André-de-Cruzières

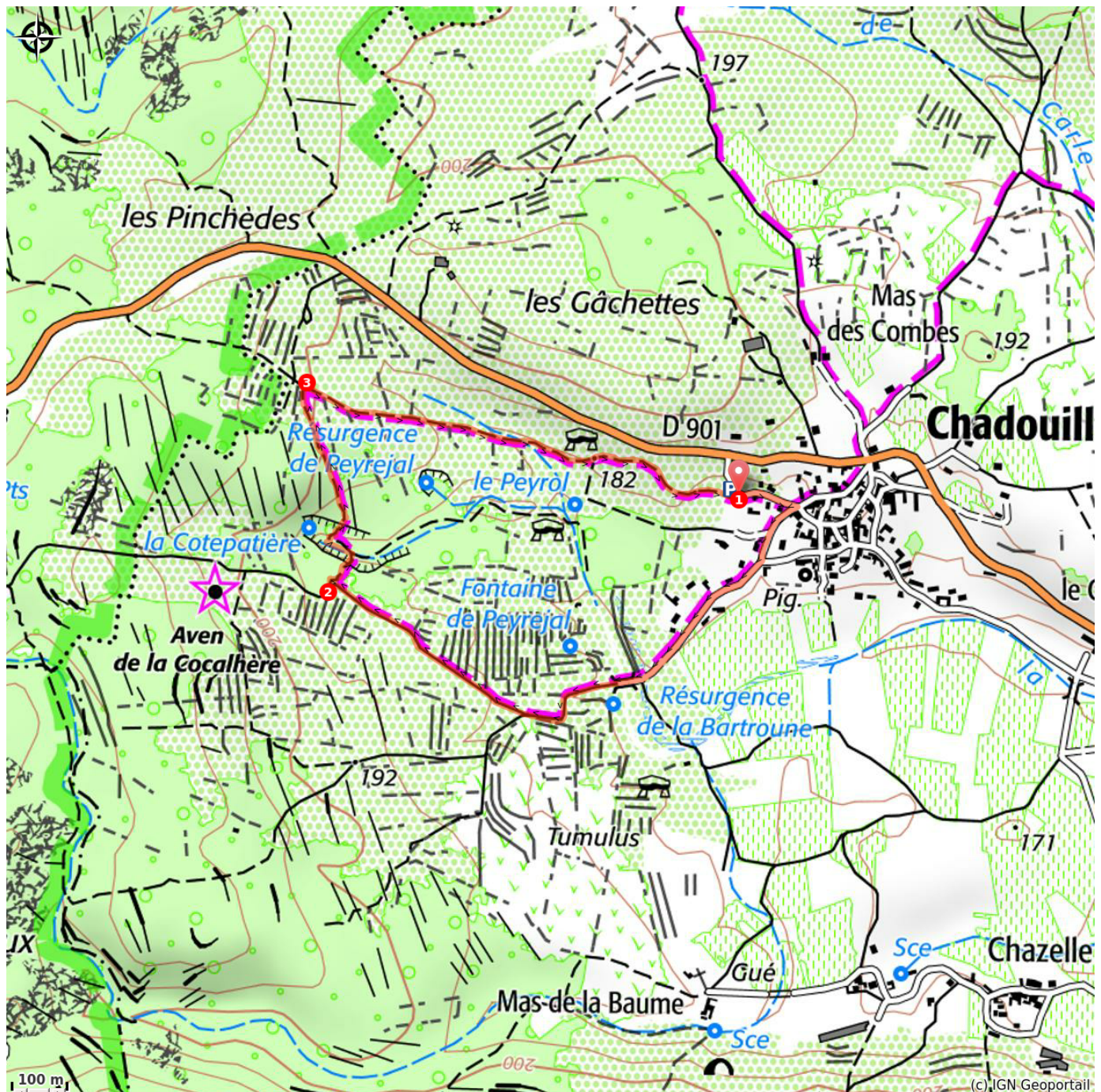
Arrivée : Hameau de Chadouillet, Saint-André-de-Cruzières

Balisage :  PR

P - De la place du Planet rejoindre le poteau Chadouillet.

1.  **Chadouillet** - Suivre Les Courpatières 1,3 km (). Prendre la première à gauche sur le chemin de Chanisse. Continuer sur la petite route goudronnée qui devient un piste. Passer le pont et suivre le chemin bordé de murettes
2.  **Les Courpatières** - Suivre Carissoules 0,5km. Prendre le chemin à droite, puis sur la gauche pour descendre à travers les chênes vers la résurgence de la Cotepatière. Arrivée dans le lit de la rivière, le suivre sur quelques mètres sur la gauche, puis remonter par un sentier sur la droite.
3.  **Carissoules** - suivre Chadouillet 0,9km. Prendre à droite le chemin depuis lequel on peut apercevoir le clocher de Saint-André-de-Cruzières et rejoindre le point de départ

Sur votre chemin...

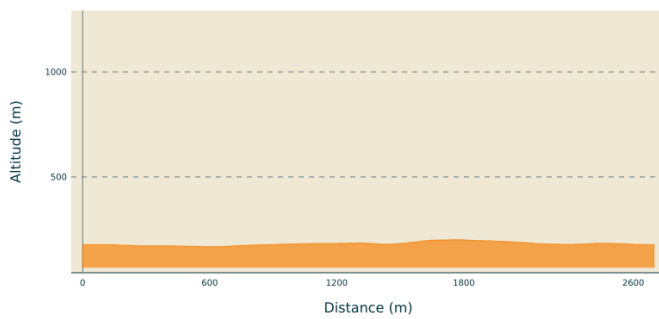


Toutes les infos pratiques

⚠️ Recommandations

Prudence! La Claysse est un cours d'eau à sec la plupart du temps mais qui peut déborder rapidement lors des pluies.

Profil altimétrique



Altitude min 168 m
Altitude max 201 m

Transports

Limitons les déplacements en voiture, pensons aux transports en commun et au covoiturage. Tous les transports en commun sur [transports-region-auvergne-rhone-alpes](https://www.transports-region-auvergne-rhone-alpes.fr)

Parking conseillé

Parking de la place du Planet, Saint-André-de-Cruzières

Accès routier

Depuis Les Vans (18 km) prendre la D901 pour rejoindre le hameau de Chadouillet. Depuis Joyeuse (23 km) prendre la D104 pour rejoindre le hameau de Chadouillet.

Source

APIDAE

Lieux de renseignement

Office de tourisme des Cévennes d'Ardèche
contact@cevennes-ardeche.com
Tel : +33 (0)4 75 37 24 48
<https://www.cevennes-ardeche.com/>

