

# AU DÉPART DE L'AIRE DE LA LOIRE AUTOROUTE A89

- Chazelle
- Faune et Flore  
autour du Bernard



## Les Emblématiques de Forez-Est

Départ : depuis l'aire  
de la Loire

**Coordonnées GPS : 45.850337, 4.226579**

**Situation :** 8 min de Balbigny,  
57 min de Saint-Etienne, 1h21 min de Lyon

**Transport :** TIL M318 : Néronde / Bussières /  
Feurs

**Parking :** Sur place, dont une partie accessible  
pour les visiteurs

*Deux boucles de randonnée au  
départ de l'aire de la Loire, au gré  
de l'A89. Un moyen de faire le lien  
entre l'autoroute et les espaces  
naturels proches.*

*L'autoroute A89 (aussi appelée La Transeuropéenne) est une autoroute française qui relie Bordeaux à Lyon via Clermont-Ferrand. Le projet a débuté en 1991 et s'est achevé en 2018. Il a été constitué en majeure partie par la construction d'une nouvelle voie et dans le réemploi d'une grande partie de l'A72 construite dans les années 1980. Les travaux commencent le 28 juin 2008 par le creusement d'un premier tunnel de 3,9km entre Violy et Joux. D'une distance de 49,5km dont 31,5 dans la Loire, cette portion autoroutière relie aussi Roanne à l'entrée de Lyon, via Balbigny. L'aire de service de la Loire, située sur l'A89, a été inaugurée en juin 2013. Cette installation commerciale de nouvelle génération s'inscrit dans le cadre d'un programme ambitieux de renouvellement des aires de services.*



# Chazelle

## 5 km

## Tracé



Une boucle originale de 5km entre la découverte de l'A89 reliant Bordeaux à Lyon et le charmant village médiéval de Néronde. Ce circuit peut se prolonger avec d'autres parcours de 11 ou 17km (au niveau de la mairie).

37% de sentiers



1<sup>H30</sup> /  Très facile






Tracé GPX






+141m

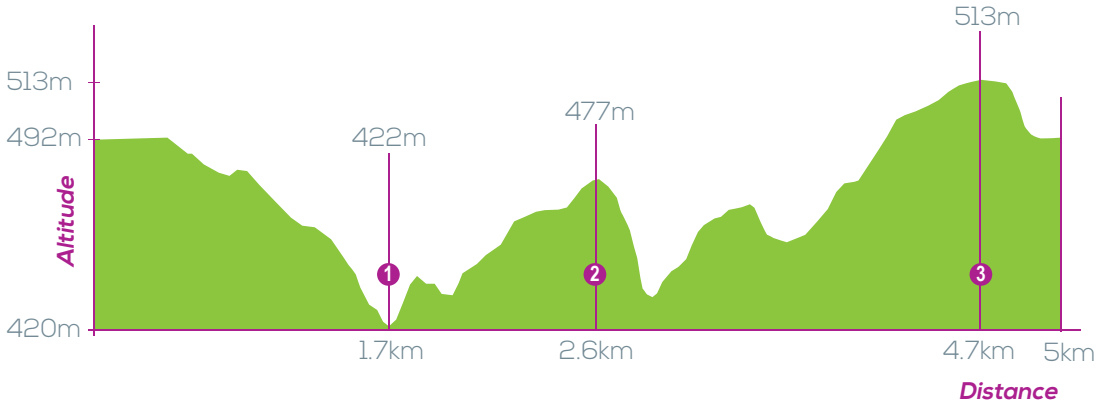
Départ de l'aire de repos de la Loire sur l'A89   (possible depuis la mairie de Néronde).

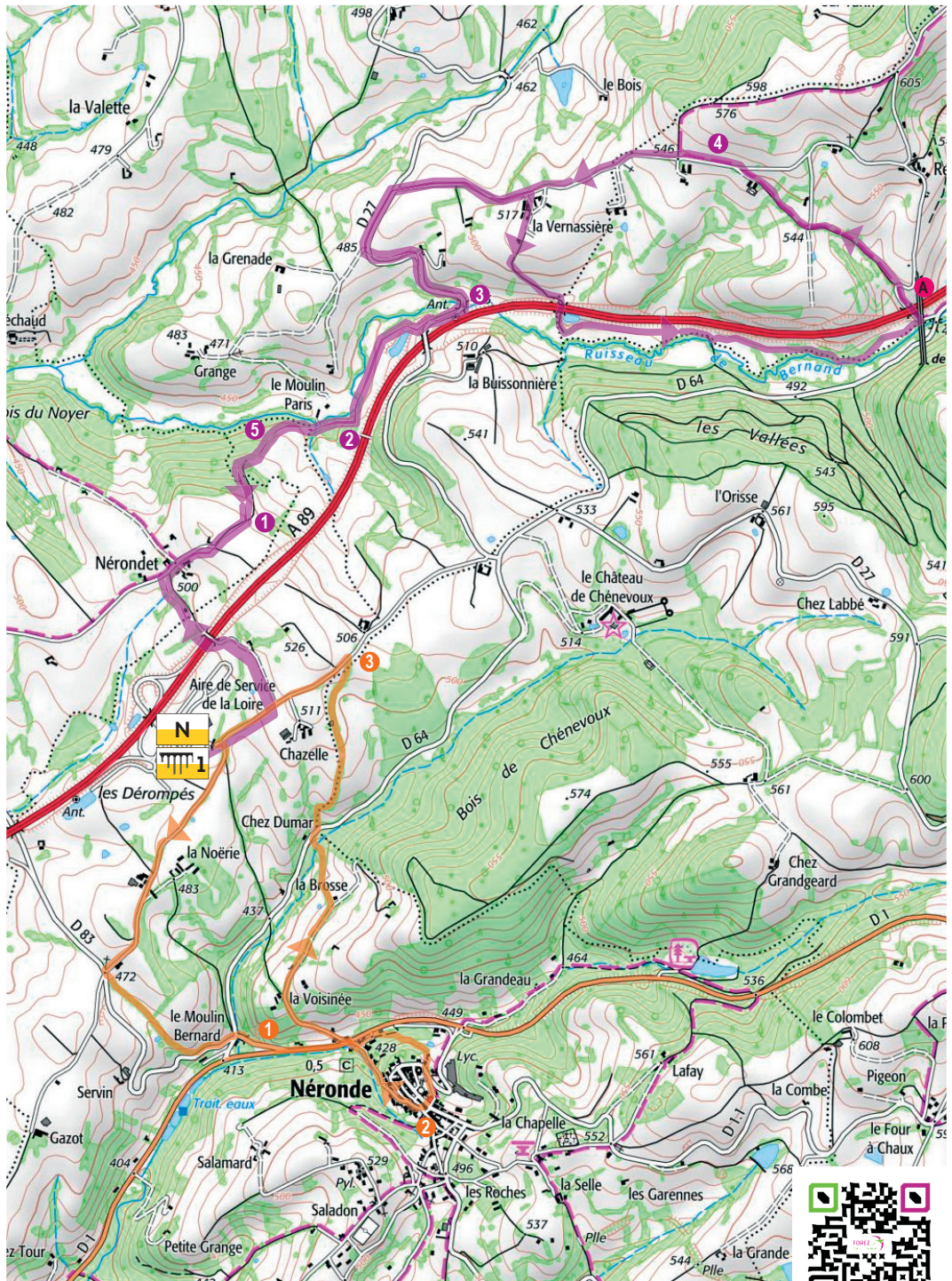


- Prendre la petite route goudronnée à droite. À la croix, prendre le chemin herbeux à gauche jusqu'à la D83  L'emprunter à gauche. En bas, traverser la D64  ① pour prendre la portion avec un sens interdit, remonter la D1  sur 100m et prendre à droite, Place de la Rivière, puis à gauche, Chemin des Écluses. Poursuivre à droite sur le chemin de terre à travers bois.

- Monter les escaliers, croiser le Chemin des Brodeuses et prendre en face Rue du Lavoir pour monter rejoindre la mairie. De la mairie ②  descendre Rue du Marché, puis à droite Place du Pilon, Rue des Œufs à gauche et enfin la Rue Traîne-Cul à gauche.

- Traverser la D1  pour prendre en face La Voisinée puis La Brosse. Le chemin goudronné se transforme en chemin de terre. Après quelques mètres bifurquer sur le sentier descendant à gauche. Passer la passerelle sur le ruisseau. Traverser la D64,  prendre en face. Arriver sur le plateau sur la route goudronnée et prendre à gauche pour rejoindre le parking de l'A89. ③





A

