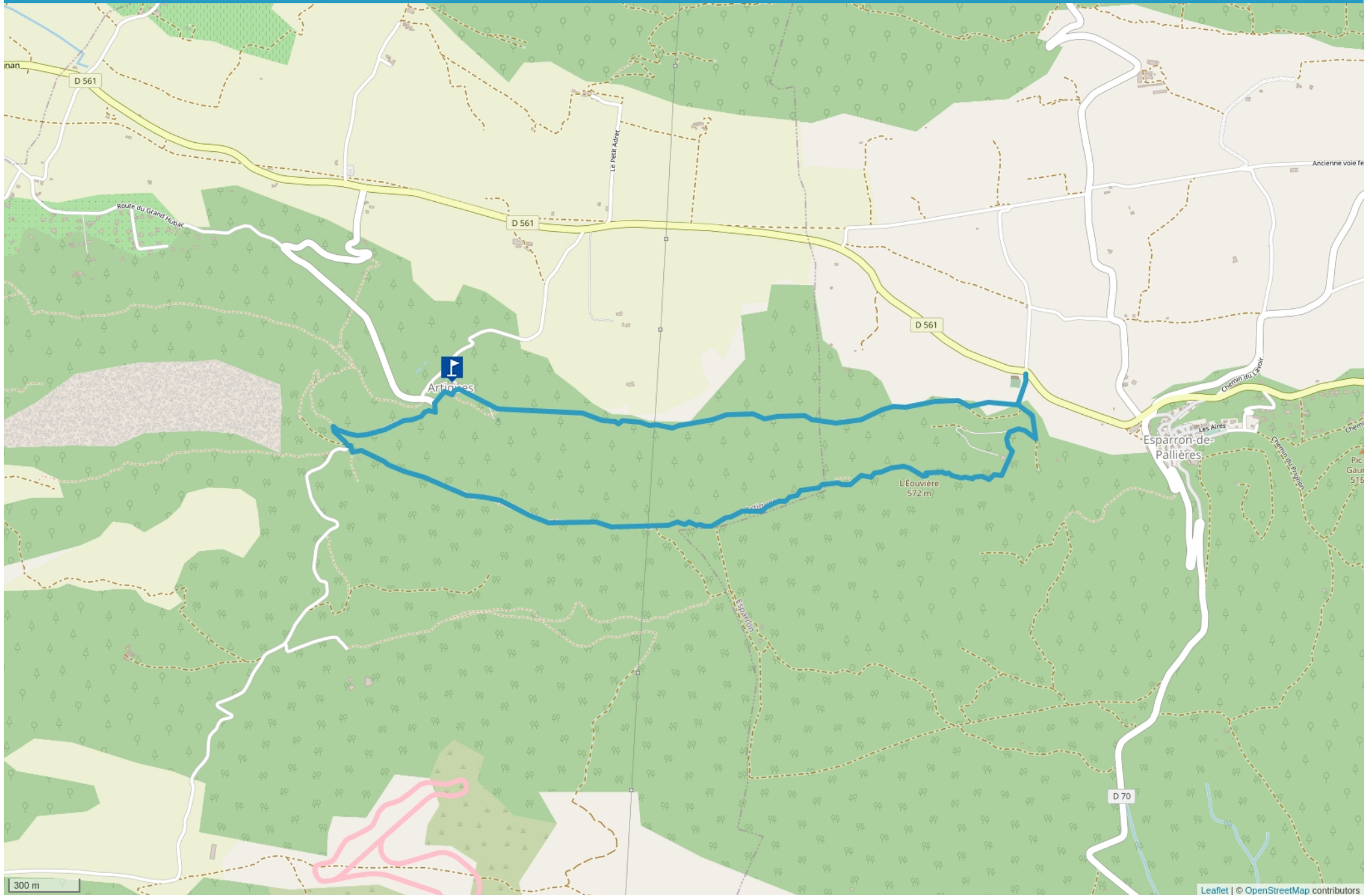


# SUR LA CRÊTE DE LA MONTAGNE D'ARTIGUES



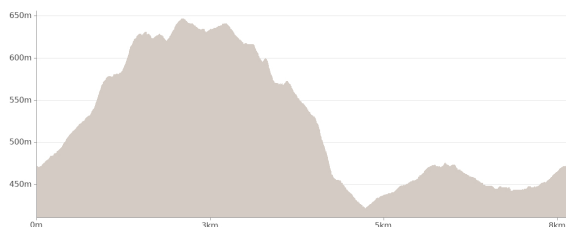
Cet itinéraire vous est fourni à titre indicatif. Cirkwi ne certifie pas la fiabilité des informations contenues dans les textes, cartes ou photos de cet itinéraire. Retrouvez plus d'infos sur [www.cirkwi.com](http://www.cirkwi.com)




Mise à jour le 14/04/23 par Provence Verte & Verdon Tourisme et généré par [www.cirkwi.com](http://www.cirkwi.com)

# Sur la crête de la Montagne d'Artigues


Provence Verte & Verdon Tourisme



Départ : Place Labara - 83560 ARTIGUES

 7.00 km

 2h30

 maxi 646 m

 mini 421 m

 Facile  240 m

Au départ du village, cette randonnée vous mène sur la crête de la Montagne d'Artigues jusqu'à la croix, le retour se fait dans la plaine.

Cette randonnée est une partie de l'itinéraire "Randonnée Autrement - Les Sens du Paysage" balisé en bleu.

1. Depuis le parking, longer l'esplanade pour rejoindre l'église et poursuivre tout droit en passant devant le château d'Artigues (privé). A l'intersection, remonter à gauche la route de Saint-Maximin sur 700 mètres (prudence!)
2. Au niveau de l'oratoire et du panneau "le vieil Artigues" virer à gauche puis se faufiler sur le sentier entre l'antenne et le réservoir. Longer la crête sur le sentier caillouteux (Prudence ne pas s'approcher du bord). Ne pas manquer la table d'orientation sur la gauche à l'approche de la ligne électrique.
3. Contourner le poteau électrique, et poursuivre sur le sentier à gauche.
4. Redescendre la crête en direction du réservoir (Prudence, descente abrupte !)

Cet itinéraire vous est fourni à titre indicatif. Cirkwi ne certifie pas la fiabilité des informations contenues dans les textes, cartes ou photos de cet itinéraire. Retrouvez plus d'infos sur [www.cirkwi.com](http://www.cirkwi.com)

Proposé par :

**Provence Verte & Verdon Tourisme**  
"Ce PDF a été généré à partir de Cirkwi, la plateforme de partage d'activités touristiques qui vous fait voyager" [www.cirkwi.com/circuit/473013](http://www.cirkwi.com/circuit/473013)



5. A la sortie du chemin (panneau Artigues village via crête) tourner à droite, puis immédiatement à gauche.
6. A l'intersection (panneau Artigues via...) faire un aller/retour jusqu'au cimetière et la chapelle puis suivre la direction "Artigues via GR99a" pour rejoindre l'entrée du village.
7. A la sortie du chemin, prendre à droite sur la route goudronnée pour rejoindre le point de départ.

## COMPLÉMENTS DE LOCALISATION

Artigues :

- à 25 km de Saint-Maximin par les D3 ou D70
- à 25 km de Barjols par les D554 et D561

## PASSAGES DÉLICATS

- 700 mètres sur une petite route goudronnée, attention à la circulation
- Passage sur la crête, ne pas s'approcher du bord de la falaise
- Descente abrupte de la crête

## CONTACT

Téléphone : 04 94 59 82 95

Email : [saintmaximin@provenceverteverdon.fr](mailto:saintmaximin@provenceverteverdon.fr)

Site web : <http://www.provenceverteverdon.fr>

## PÉRIODE D'OUVERTURE

Toute l'année.

En été, de mi-juin à mi-septembre : variable selon conditions d'accès aux massifs forestiers en raison du risque incendie. <https://www.risque-prevention-incendie.fr/var/>

Les prévisions sont effectuées chaque jour à 18h pour le lendemain, se renseigner :

- en office de tourisme auprès de nos conseillères en séjour
- en ligne sur le site de la préfecture : <https://www.risque-prevention-incendie.fr/var/>
- sur l'application mobile « Prévention Incendie ».

Sous réserve de conditions météo favorables.

## HISTOIRE, CULTURE ET PATRIMOINE

A voir en chemin :

- Croix de fer d'Artigues
- Vues sur les alentours depuis la crête
- Chapelle Notre Dame du Revest entourée de chênes centenaires



Mise à jour le 14/04/23 par Provence Verte & Verdon Tourisme et généré par [www.cirkwi.com](http://www.cirkwi.com)