



Espace Sport Orientation

Parc Hôtel de Ville - Vaux-sur-Mer

AGGLOMERATION
ROYAN
ATLANTIQUE



Parcours Niveau JAUNE - 23 balises - 2.1 km

- Carte de pratique au 1/3000^{ème}
- Carton de contrôle
- Solutions des pincés

































Espace Sport Orientation

Parc Hôtel de Ville - Vaux-sur-Mer

Carton de contrôle

10 N° d'ordre


65 N° de balise

	1	2	3	4	5	6	 Départ Entrée Parc terrain multisport 
							
							
7	8	9	10	11	12	13	 Fiche 2 Parc Hôtel de Ville - Vaux-sur-Mer - 2.1 
14	15	16	17	18	19	20	
							
							
21	22	23					


















Espace Sport Orientation


Parc Hôtel de Ville - Vaux-sur-Mer


Parc Hôtel de Ville - Vaux-sur-Mer - 2.1


SOLUTIONS - fiche 1













	•••	•••••	•••••	•••	••••	•••
						
						
••••	••••••	•••••	•••••	•••••	•••••	••••


Parc Hôtel de Ville - Vaux-sur-Mer - 2.1

SOLUTIONS - fiche 2



••••	•••••	•••••	•••	•••••	•••	•••••
						
						
•••••	•••••	•••••				