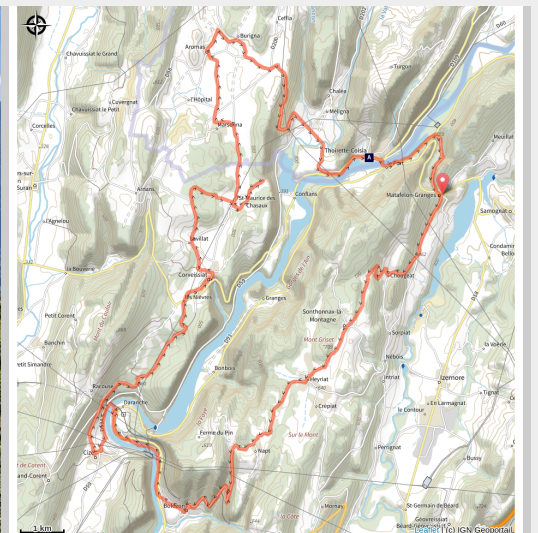


Les gorges de l'Ain et ses méandres par la Chapelle St-Maurice d'Echazeaux

Haut-Bugey - Matafelon-Granges



Vue depuis la chapelle de St Maurice d'Echazeaux

Les Traversées ondoyantes entre Ain et Jura

Infos pratiques

Pratique : VTC VTCAE

Durée : 4 h

Longueur : 47.4 km

Dénivelé positif : 981 m

Difficulté : Moyen

Type : Boucle Jurassic Vélo Tour

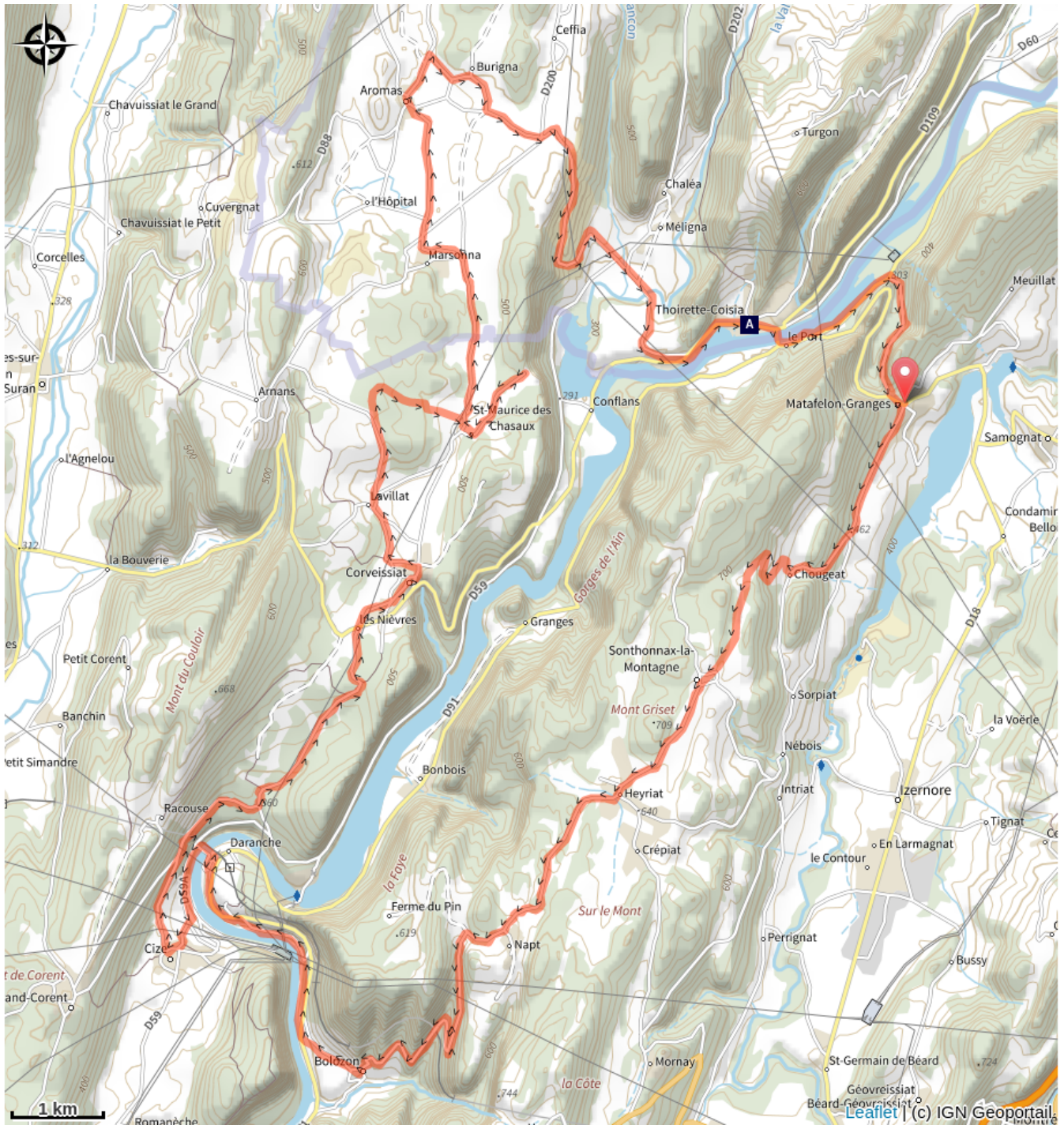
Itinéraire

Départ : Matafelon (Place du Village), Thoirette et Corveissiat

Arrivée : Matafelon (Place du Village), Thoirette et Corveissiat

Un véritable voyage au cœur de l'eau... Un voyage dépaysant tout en méandres vous attend entre gorges, reculées et falaises calcaires, c'est le parcours des grandes enjambées typiques des montagnes Jurassiennes.

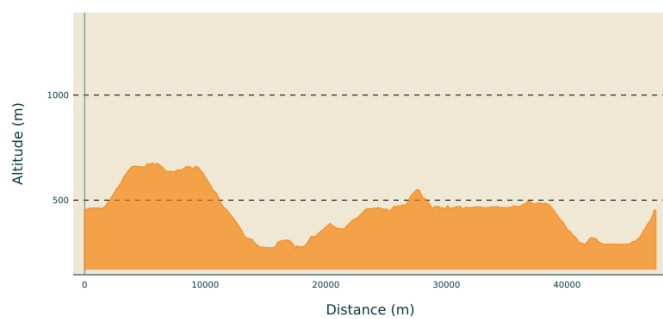
Sur votre chemin...



La Lône (A)

Toutes les infos pratiques

Profil altimétrique



Altitude min 269 m
Altitude max 676 m

Sur votre chemin...



La Lône (A)

Appréciez les abords de la Lône, ce bras de la rivière d'Ain situé à Thoirette-Coisia, totalement restauré en 2021.

C'est une restauration écologique exemplaire d'un ancien site à l'abandon qui servait de décharge sauvage de gravats. Plus de 2,5 ha de zones humides ont ainsi pu être recréées. La lône assure un niveau d'eau pérenne et maintient la connexion hydroécologique avec la rivière d'Ain. De nombreuses frayères à brochets et carnassiers ont ainsi pu renaître.

Crédit photo : Mairie Arinthod