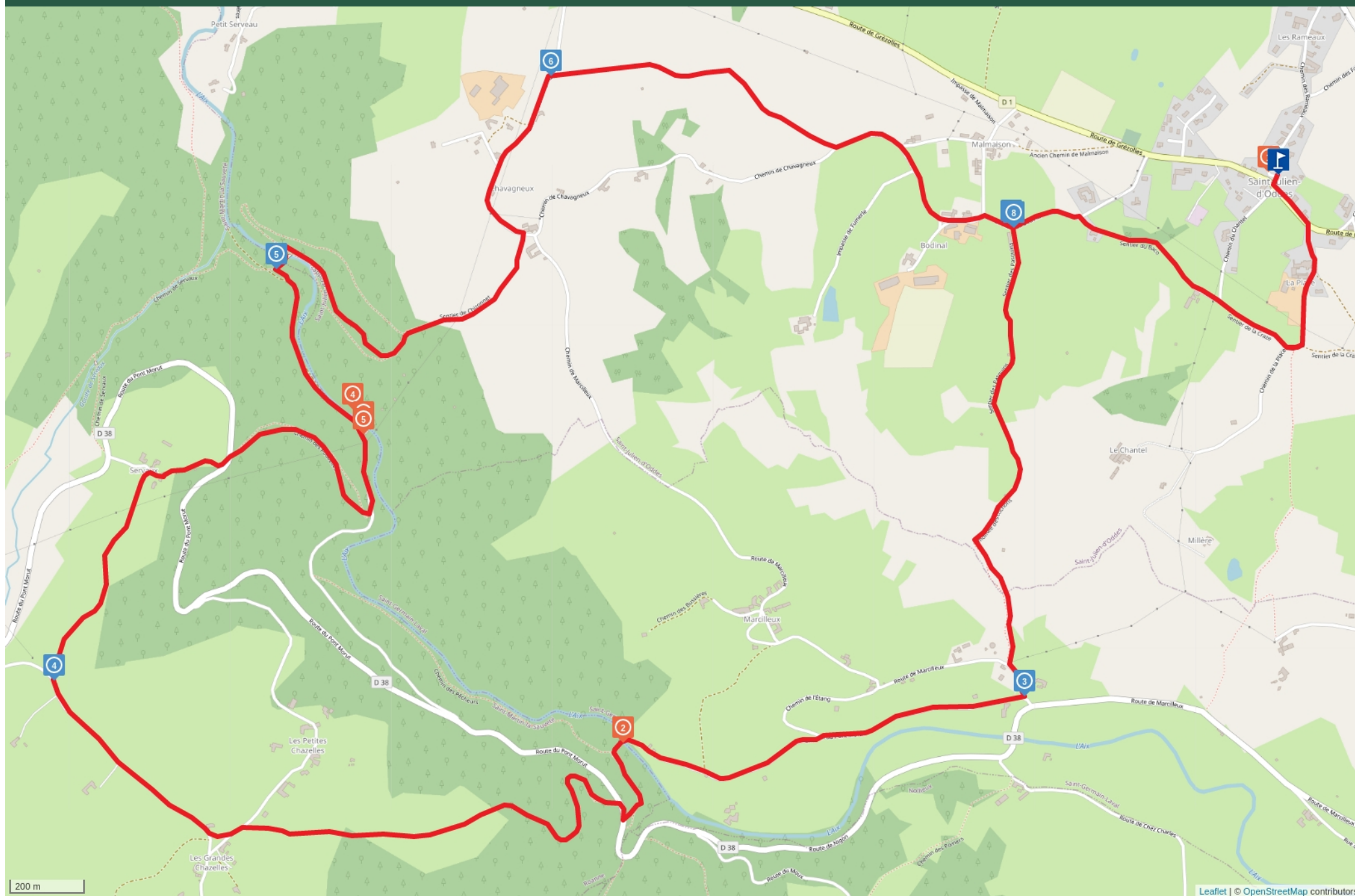


LES BALCONS



Cet itinéraire est délivré après expertise par les comités départementaux. Il répond aux critères de qualité définis par la FFRandonnée.

www.ffrandonnee.fr/la-federation/espace-professionnels/labellisation-des-itineraires-pr



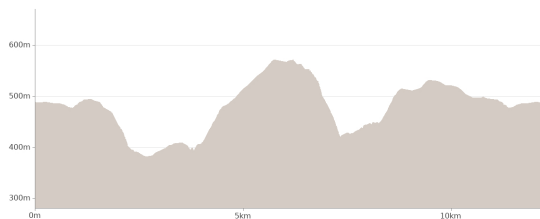
Mise à jour le 04/07/25 par FFRandonnée Loire et généré par www.ffrandonnee.fr

Les balcons

Proposé par : **FFRandonnée Loire**

Validé par la FFRandonnée

"Ce PDF a été généré par la FFRandonnée, association regroupant divers clubs permettant l'accès aux randonneurs à des sentiers balisés"



Départ : Chemin des Rameaux - 42260
SAINT-JULIEN-D'ODDES

12.67 km

3h30

Facile

maxi 571 m

399 m

mini 381 m

399 m

Ce parcours plonge dans le ravin sauvage des Pasquins, passe par des belvédères remarquables avant de redescendre au bord de l'Aix au cours limpide.

BALISAGE

jaune

COTATIONS

Difficulté : 3/5

Effort : 2/5

Risque : 2/5

Technicité : 2/5

Cet itinéraire est délivré après expertise par les comités départementaux. Il répond aux critères de qualité définis par la FFRandonnée.

www.ffrandonnee.fr/la-federation/espace-professionnels/labellisation-des-itineraires-pr

Pour plus d'informations à propos des cotations, rendez-vous sur : <https://www.ffrandonnee.fr/randonner/securite/cotation-des-randonnees-pedestres>

PARKING

Place de l'Eglise

PARKINGS

Départ :
place de l'Eglise

A DÉCOUVRIR EN CHEMIN

maisons « à estre » (balcon traditionnel du Forez)

points de vue

vallée de l'Aix et micro centrale électrique

LABEL

Ce circuit comporte 63% de sentiers non revêtus.

<https://fichier0.cirkwi.com/image/photo/info/22371021/fr/0.jpg400400>

SITUATION

Saint-Julien-d'Oddes, à 3 km au nord-ouest de Saint-Germain-Laval par la D 1

UNE RANDONNÉE PROPOSÉE PAR...

<https://fichier0.cirkwi.com/image/photo/info/22371022/fr/0.jpg400288>

REMERCIEMENTS

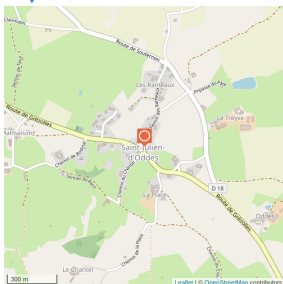
Nous remercions la page Facebook **Zoom 42** pour son autorisation, donnée à titre gracieux, d'utilisation de ses photos.



Mise à jour le 04/07/25 par FFRandonnée Loire et généré par www.ffrandonnee.fr

1

Lat : 45.8476867 - Lng : 3.9963029 - Altitude : 487.78m

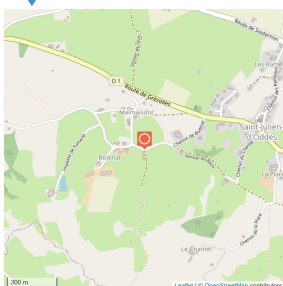


Étape 1

Depuis la place de l'Église, emprunter la D 1 à gauche (sud-est) puis, à la croix près de l'abri bus, la route à droite. Au carrefour marqué d'une autre croix, virer à droite sur la petite route qui devient chemin et atteint un bâtiment d'élevage.

2

Lat : 45.8464387 - Lng : 3.9872813 - Altitude : 493.69m

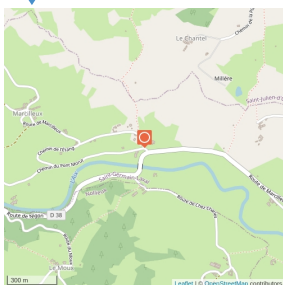


Étape 2

Face au bâtiment d'élevage, tourner à gauche et descendre dans le ravin des Pasquins jusqu'au Moulin-Neuf.

3

Lat : 45.8352788 - Lng : 3.9876663 - Altitude : 380.9m

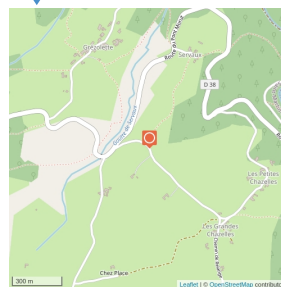


Étape 3

Peu avant la D 38, franchir à droite le petit pont situé derrière l'abri bus, puis continuer par le grand chemin en direction du pont Morut. Traverser l'Aix sur le pont Morut, puis longer la D 38 à droite sur 20 m et gravir à gauche le grand chemin qui s'élève dans le bois. Arrivé à découvert (points de vue), poursuivre par le chemin plein ouest puis par la petite route à gauche et la route à droite. Elle monte entre prés et cultures jusqu'au sommet de la côte.

4

Lat : 45.8356687 - Lng : 3.9545257 - Altitude : 567.81m

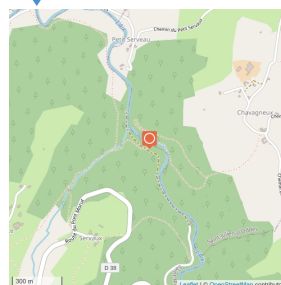


Étape 4

S'engager à droite sur le beau chemin de crête qui mène à Servaux. Dans le hameau, au niveau de la mare, virer à droite et descendre le chemin. Traverser la D 38, prendre le chemin en face et arriver près de l'Aix. Emprunter le grand chemin à gauche et passer près de la micro centrale électrique.

5

Lat : 45.8454345 - Lng : 3.9621187 - Altitude : 446.38m

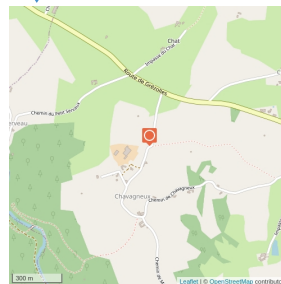


Étape 5

Tourner à droite, passer sur le pont de bois qui enjambe l'Aix, puis continuer à droite par le chemin qui s'élève sous les frondaisons avant d'atteindre le plateau. Prendre la petite route à gauche jusqu'à la croix.

6

Lat : 45.8500441 - Lng : 3.9714783 - Altitude : 530.25m



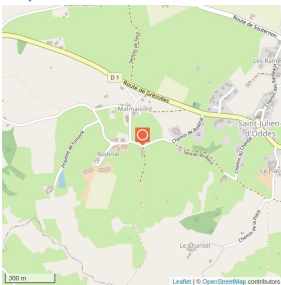
Étape 6

Virer à droite. Le sentier puis la route à gauche conduisent à Malmaison. À la croix, bifurquer à droite puis, 200 m après, à Bodinal, tourner à gauche. Au croisement, prendre la route à droite et retrouver le bâtiment d'élevage.



7

Bodinal - 42260 SAINT-JULIEN-D'ODDES - Altitude : 495m

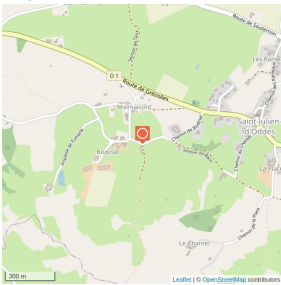


Étape 7

Par l'itinéraire utilisé à l'aller, rejoindre l'église de Saint-Julien- d'Odes.

8

Bodinal - 42260 SAINT-JULIEN-D'ODDES - Altitude : 493.69m



Étape 7

Par l'itinéraire utilisé à l'aller, rejoindre l'église de Saint-Julien- d'Odes.

1

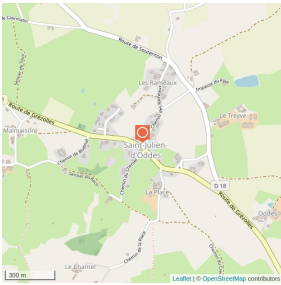
Place du Gaulois - 42260 SAINT-JULIEN-D'ODDES -
Altitude : 490m

Monuments et Architecture



Le Gaulois

Sur la place du village de Saint-Julien-d'Odes se dresse le Gaulois ! Il est l'oeuvre de Joanny Durand, artiste local, qui a réalisé de nombreux monuments aux morts dans le département de la Loire. Ses sculptures et ses gravures sont marquées par le style Art déco et le réalisme des années 1930.



2

Chemin du Pont Morut - 42260 SAINT-GERMAIN-LAVAL -
Altitude : 397m

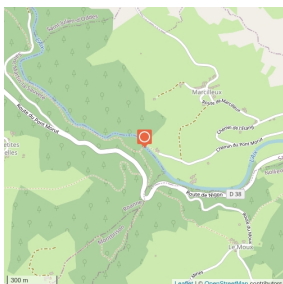
Monuments et Architecture

Zoom42



Le Pont Morut

Le Pont Morut et son arche audacieuse enjambe la rivière l'Aix depuis 1416 ! À l'époque de sa construction, cette arche était considérée comme une prouesse d'ingénierie, tant par sa hauteur au-dessus du lit de la rivière que par son ampleur. Malgré les siècles écoulés, l'arche est restée intacte, témoignant de la qualité des matériaux et du savoir-faire des bâtisseurs du XVe siècle.



3

Chizonnet - 42260 SAINT-MARTIN-LA-SAUVETÉ - Altitude : 427m

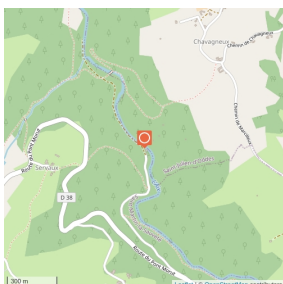
Patrimoine industriel

AL



Centrale hydraulique de Chizonnet

La centrale hydraulique de Chizonnet a été construite sur l'Aix en 1905. D'une puissance nette de 850 kW, elle permet de produire en moyenne 3 000 MWh d'électricité par an, soit l'équivalent de la consommation de 640 foyers. Récemment, des aménagements environnementaux ont été réalisés afin d'améliorer la circulation des poissons.



4

Chizonnet - 42260 SAINT-MARTIN-LA-SAUVETÉ - Altitude : 437m

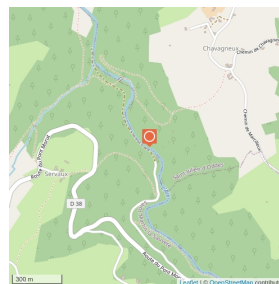
Point d'intérêt naturel

Loire Tourisme - Lionel Lambert



L'Aix

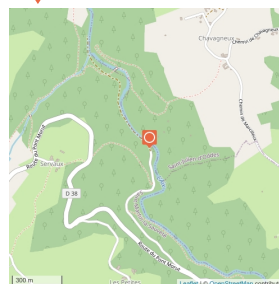
Nichée entre les Monts de la Madeleine et les Monts du Forez, la rivière Aix serpente sur plus de 50 kilomètres. La partie en amont de Saint-Germain-Laval, classée en première catégorie, est appréciée des pêcheurs pour ses truites fario et ombres communs. Son écosystème demeure fragile, notamment face aux épisodes de sécheresse et aux pressions agricoles.



5

42260 SAINT-MARTIN-LA-SAUVETÉ - Altitude : 426.9m

Lieux historiques



Centrale hydroélectrique du Chizonnet sur l'Aix

