

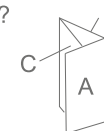
La vallée de Boissy-aux-Cailles

Proposé par :
Fontainebleau Tourisme
"Ce PDF a été généré à partir de Cirkwi, la
plateforme de partage d'activités touristiques
qui vous fait voyager"

www.cirkwi.com/circuit/248445



Comment plier ?



Ce circuit est composé de
4 points d'intérêt et de 8 infos parcours

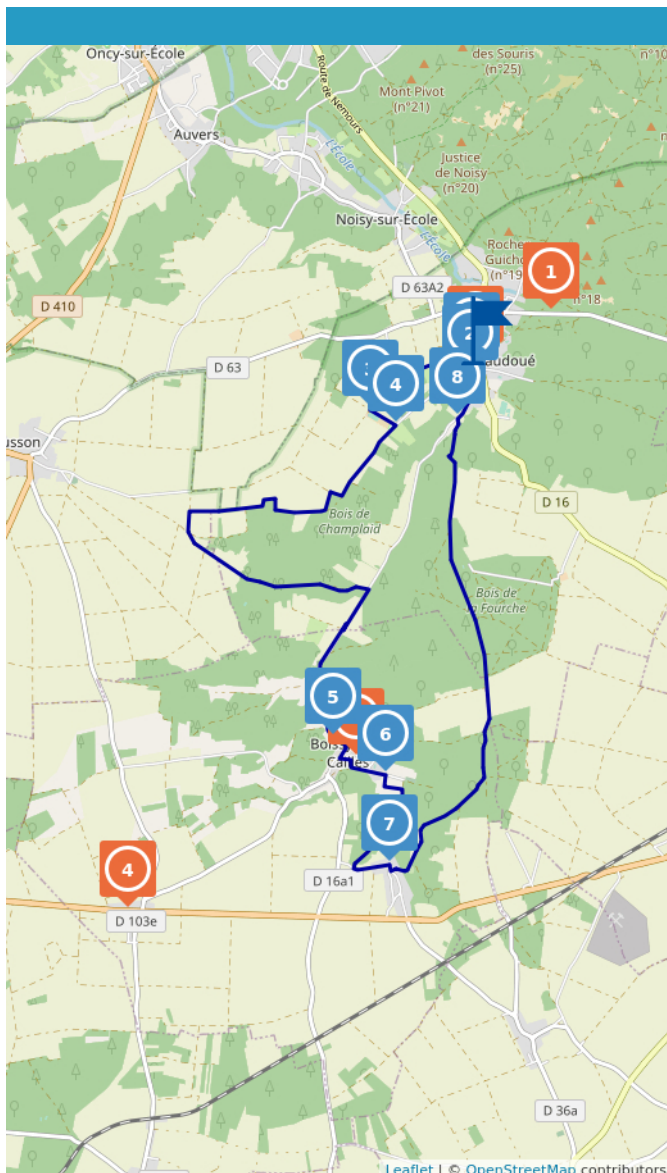
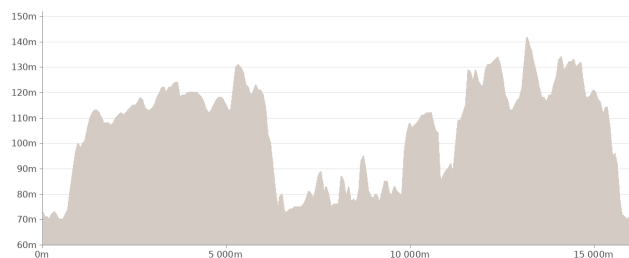


Image par Pevets de Pixabay



17.00 km



maxi -99999 m

mini 99999 m

209 m

-343 m

Sur les traces des Templiers et des Hospitaliers, Fourches vous livre ses secrets... et la vallée boisséenne vous mène au cœur d'un village de grès typique du Gâtinais français. Parcours labellisé FFRandonnée.

Vestiges des Templiers

Fondée au XIIème siècle par les Templiers, la chapelle de Fourches, connue également sous le nom de chapelle Saint-Blaise, est le dernier vestige d'une maladrerie où les malheureux atteints de la lèpre - apportée par les croisés - étaient soignés. Au XIVème siècle, l'ordre des Templiers, considéré comme trop puissant, est dissous et la léproserie confiée à l'ordre hospitalier Saint-Jean-de-Jérusalem. Quand enfin, au XVIIème siècle, la lèpre est éradiquée, le site devient un ermitage. Des écrits prouvent son occupation jusqu'en 1790, date à laquelle est mis un terme à l'existence de tout ordre religieux. La chapelle de Fourches est abandonnée.

Aujourd'hui en ruine, elle est identifiée comme seule chapelle témoin de l'ordre des Templiers en Sud-Seine-et-Marne.

Boissy-aux-cailles

Pour la toponymie on trouverait en 1113 l'appellation «Bussiacum» du nom latin Bussius qui veut dire «buis». Ensuite la terre faisant partie des biens de l'Abbaye de Montmartre elle fut longtemps nommée Boissy le Repos car les sœurs y venaient faire «bonne chair et bon repos». Le mot de «Cailles» qui lui a été accolé après 1793 est synonyme de cailloux. Il s'agit de petites boules de pierre naturellement polies que l'on trouve très fréquemment dans les champs alentours.

Cet itinéraire vous est fourni à titre indicatif. Cirkwi ne certifie pas la fiabilité des informations contenues dans les textes, cartes ou photos de cet itinéraire. Retrouvez plus d'infos sur www.cirkwi.com



Mise à jour le 13/03/21 par Fontainebleau Tourisme et généré par www.cirkwi.com



Contact :

Téléphone :
01 60 74 99 99
01 60 39 60 69

Email :
info@fontainebleau-tourisme.com
seine-et-marne@ffrandonnee.fr

Site web :
<http://www.fontainebleau-tourisme.com/>
<http://www.randonnee-77.com/>

Période d'ouverture :

Toute l'année.

Plus d'informations :

<https://base.apidae-tourisme.com/objet-touristique/5726830/>

1

29 bis rue de la forêt 77123 LE VAUDOÛÉ

Gîtes

La maison dans la Forêt de Fontainebleau

La maison dans la Forêt de Fontainebleau est une maison très confortable, pouvant accueillir jusqu'à 5 personnes. Située dans une propriété privée, en pleine forêt, aux départs des chemins de randonnées, le gîte est moderne et convivial. Il offre tout le confort souhaité pour profiter sans soucis des loisirs pendant le séjour.

La piscine est accessible dans la partie propriétaire de 13:00 à 19:00 pendant la période de mi-avril à fin octobre. Elle est couverte ou découverte, au choix.

Mise à disposition de Crachpads et VTT/vélos.



©Desmeyter



©Desmeyter

Contact :

Téléphone : 01 64 24 72 73

Email : coteGite@orange.fr

Matériel proposé :

Prêt de vélos

Plus d'informations :

<https://base.apidae-tourisme.com/objet-touristique/4906379/>

2

50 rue des Templiers 77123 LE VAUDOÛÉ

Gîtes

Gite Le Vaudoûé

Maison au cœur des 3 pignons.
Un lieu idéal pour famille ou petit groupe, possibilité d'organiser des stages (Yoga, Danse).
Une pièce à vivre, rez-de-chaussée avec 1 canapé lit.
Cuisine équipée, Poêle à bois.
Un grand espace à l'étage avec 1 lit double et des matelas mobiles (8) permettant de libérer l'espace pour du Yoga...

Jardin de 800m², terrasse.

200 / 1 nuit weekend , 250 / weekend 2 nuits, 400 par semaine.
prix qui varie selon le nombre de personnes.



©GiteLeVaudoûé



©GiteLeVaudoûé

Contact :

Téléphone : 0164247681

Email : lugeo@free.fr

Période d'ouverture :

Toute l'année.

Plus d'informations :

<https://base.apidae-tourisme.com/objet-touristique/4929228/>





©GiteleVaudoué



©GiteleVaudoué

3

24 rue du Père Bard 77760 BOISSY-AUX-CAILLES

Gîtes


Gîte de la Colline

A louer gîte de 30m² (2 à 4 personnes) situé à Boissy-aux-Cailles (10 mn de Milly-la-Forêt, 10mn de la base de loisirs de Buthiers et à 15 mn de Fontainebleau) au cœur du village, de la forêt, des sentiers de randonnées et des sites d'escalade.


Le gîte, refait à neuf, style design, situé en rez-de-jardin de la maison des propriétaires comprend une pièce à vivre, avec un coin salon constitué de 2 lits d'une personne et un espace cuisine équipé (lave-vaisselle, réfrigérateur, plaques de cuisson, micro-onde, cafetière électrique).

Il comprend une petite chambre équipée d'un lit double et d'une penderie. La salle d'eau (douche, lavabo, WC) est accessible de la chambre et de la pièce à vivre.

- Jardin clame, de plein pied, en pleine nature avec tables, chaises et jeux d'enfants (balançoires)
- Parking dans la propriété (véhicule indispensable, pas de commerce dans le village)
- Accueil personnalisé pour les horaires d'arrivée et de départ



Gîte de la Colline



Gîte de la Colline

Contact :

Téléphone : 06 79 82 42 04

Email : odile.favre51@gmail.com

Période d'ouverture :

Toute l'année.

Plus d'informations :

<https://base.apidae-tourisme.com/objet-touristique/4943321/>

4

21 rue de la Libération (D152) Hameau de Mainbevilliers 77760 BOISSY-AUX-CAILLES

Dégustation

Ferme des Quatre Temps

La ferme est située au cœur du Parc Naturel Régional du Gâtinais français, terroir où se côtoient plaines fertiles et vallées boisées, tradition et savoirs-faire.

Les volailles sont nourries traditionnellement à partir des céréales de la ferme.

Entre parcours et poulaillers, elles prennent le temps pour devenir savoureuses et régaler le palais des gourmets.

Les canards sont gavés avec notre maïs entier. Ainsi, nos foies gras ont une belle couleur jaune orangée. Tous les produits sont élaborés dans le respect de la tradition culinaire.

Produits : poulets, canards, oies, dindes, chapons, confits, foie gras, terrines, magrets, plats cuisinés, conserves artisanales. Paniers gourmands à offrir.



photo perso ferme des 4 temps



photo perso ferme des 4 temps

Contact :

Téléphone : 01 64 24 58 22

Email : earl4temps@lrj.fr

Site web : <https://www.ferme-des-quatre-temps.com/>

Facebook : <https://www.facebook.com/fermedesquatretemps/>

Période d'ouverture :



Du 01/01 au 31/12, tous les jeudis, vendredis et samedis.
Point de vente à la ferme : jeudi et vendredi de 14h à 18h30, samedi de 9h à 18h.

Plus d'informations :

<https://base.apidae-tourisme.com/objet-touristique/730227/>

1

Place Louis Pasteur 77123 LE VAUDOÛÉ

Information 1

De la place Pasteur au Vaudoûé, prendre la sente derrière l'église et arriver au monument aux morts. Balisage difficile jusqu'au bois de Champlaid (bien suivre le tracé sur la carte et le descriptif).

2

Place du Souvenir 77123 LE VAUDOÛÉ

Information 2

Prendre la rue de l'Ermitage à droite, la rue de la Crotte aux Loups à gauche la route à droite et, dans le virage à gauche, chemin à droite. Tourner à gauche, couper un chemin, longer le bois, puis suivre le chemin à gauche. Après la ferme, prendre à droite. Laisser le sentier à gauche pour rester le long du bois sur toute sa longueur. Garder la même direction pour aller tout droit jusqu'au chemin.

3

77123 LE VAUDOÛÉ

Information 3

Descendre à gauche, couper un chemin, laisser les autres à droite et déboucher sur la route. Variante (circuit de 9 km): traverser la route et continuer en face par le GR®1-balisage blanc-rouge)

4

77123 LE VAUDOÛÉ

Information 4

Prendre la route à droite.

5

Rue Saint-André 77760 BOISSY-AUX-CAILLES

Information 5

A Boissy aux Cailles suivre la rue Saint-André à droite, la rue du Père-Bard à gauche puis, à droite, l'allée herbeuse qui vire à gauche et contourne l'église par la gauche. Descendre et utiliser l'allée du souvenir à droite.

6

Allée du Souvenir 77760 BOISSY-AUX-CAILLES

Information 6

S'engager à droite sur le chemin puis celui à droite pour atteindre le vallon. Bifurquer sur le sentier à droite. Emprunter la route à gauche et entrer dans Marlanval.

7

Rue Charles de Gaulle 77760 BOISSY-AUX-CAILLES

Information 7

Descendre la rue à gauche. Elle devient chemin. Dans la descente, laisser le sentier à droite puis celui à gauche et dans la montée tourner à gauche au croisement de chemins. Garder la même direction sur 2 km, au travers du bois, champs et bois jusqu'à arriver au niveau de la Chapelle de Fourches à 60m à droite du chemin. Tout droit, traverser le plateau et poursuivre dans la forêt.

8

Rue de la Fontaine de Fourche 77123 LE VAUDOÛÉ

Information 8

Prendre la route à droite et retrouver Le Vaudoué.