

Sur la crête de la Montagne d'Artigues



© L. Barbe | Provence Verte & Verdon Tourisme



© L. Barbe | Provence Verte & Verdon Tourisme



© L. Barbe | Provence Verte & Verdon Tourisme



© L. Barbe | Provence Verte & Verdon Tourisme

Point de départ

📍 ARTIGUES
📍 Lat : 43.59344 Lng : 5.81095

Informations techniques

🚶 Marche

Facile ⌚ 2h30m

↗ Deniv. pos.
225 m

↑ Alt. max.
646 m

↓ Alt. min.
423 m

↔ Distance
7 km



Proposé par :
Provence Verte & Verdon Tourisme
<http://www.provenceverteverdon.fr>

Ce document a été généré automatiquement grâce à Cirkwi, la solution de référence pour structurer, enrichir et diffuser vos données touristiques.

Description

Cette randonnée mène à la crête qui domine le village du haut de ses 645 mètres d'altitude. Le sentier alterne entre forêt et pelouse sèche, avec un panorama à 360 degrés. Le retour se fait en douceur par la plaine.

Cette randonnée est une partie de l'itinéraire "Randonnée Autrement - Les Sens du Paysage" balisé en bleu. Veillez à bien partir du bon côté après la descente de la crête.

1. Depuis le parking, sortir du village en passant devant l'église et le château d'Artigues (privé). A l'intersection, remonter à gauche la "Route Saint-Benoît Joseph Labre" sur 700 mètres (prudence!)
2. Au niveau du 2nd oratoire, virer à gauche sur "l'impasse du château d'eau" puis puis se faufiler sur le sentier entre l'antenne et le réservoir. Longer la crête sur le sentier caillouteux (Prudence ne pas s'approcher du bord). Ne pas manquer la table d'orientation sur la gauche à l'approche de la ligne électrique.
3. Contourner le poteau électrique, et poursuivre sur le sentier à gauche.
4. Redescendre la crête en direction du réservoir (Prudence, descente abrupte !)
5. A la sortie du sentier (panneau "Artigues village via crête") tourner à droite sur le chemin, puis à la sortie de "l'impasse du réservoir" descendre à gauche.
6. A l'intersection (boîte aux lettres / panneau "Artigues via...") faire un aller/retour de 150 mètres jusqu'à la chapelle Notre-Dame-du-Revest puis revenir sur ses pas pour revenir à l'étape 6. Suivre cette fois la direction "Artigues via GR99a".
7. A la sortie du chemin, poursuivre à droite sur la route goudronnée pour rejoindre pour rejoindre l'entrée du village. Le parking de départ se trouve sur la droite. Ne manquer pas l'aire de pique-nique à gauche avant votre départ.

Informations complémentaires

Période d'ouverture

Toute l'année tous les jours.
De juin à septembre : l'accès aux massifs forestiers est réglementé par la préfecture en raison du risque incendie.
Consulter la carte interactive : <https://www.risque-prevention-incendie.fr/var/> (disponible chaque soir à 18h).

Mis à jour par

Provence Verte & Verdon Tourisme - 09/01/2026
<http://www.provenceverteverdon.fr>

Environnements

A la campagne
En forêt
Vue montagne
Itinéraire G.R. à moins d'1 km
Vue sur

le vignoble
Vue panoramique
Itinéraire

cyclo touristique à moins d'1 km

Contact

Téléphone : 04 94 59 25 89

Email : saintmaximin@provenceverteverdon.fr

Site web : <http://www.provenceverteverdon.fr>

Nature du terrain

Rocher

Cailloux

Terre

Revêtement dur (goudron, ciment, plancher)

Non adapté aux poussettes

Compléments de localisation

Artigues :

- à 25 km de Saint-Maximin par les D3 ou D70

- à 25 km de Barjols par les D554 et D561

Histoire, culture et patrimoine

A voir en chemin :

- Oratoires

- Croix dominant le village

- Vues panoramiques : plaine agricole des Pallières, Sainte-Victoire, Petit & Gros Bessillons...

Table d'orientation avec vue nord.

- Chapelle Notre-Dame-du-Revest entourée de chênes centenaires

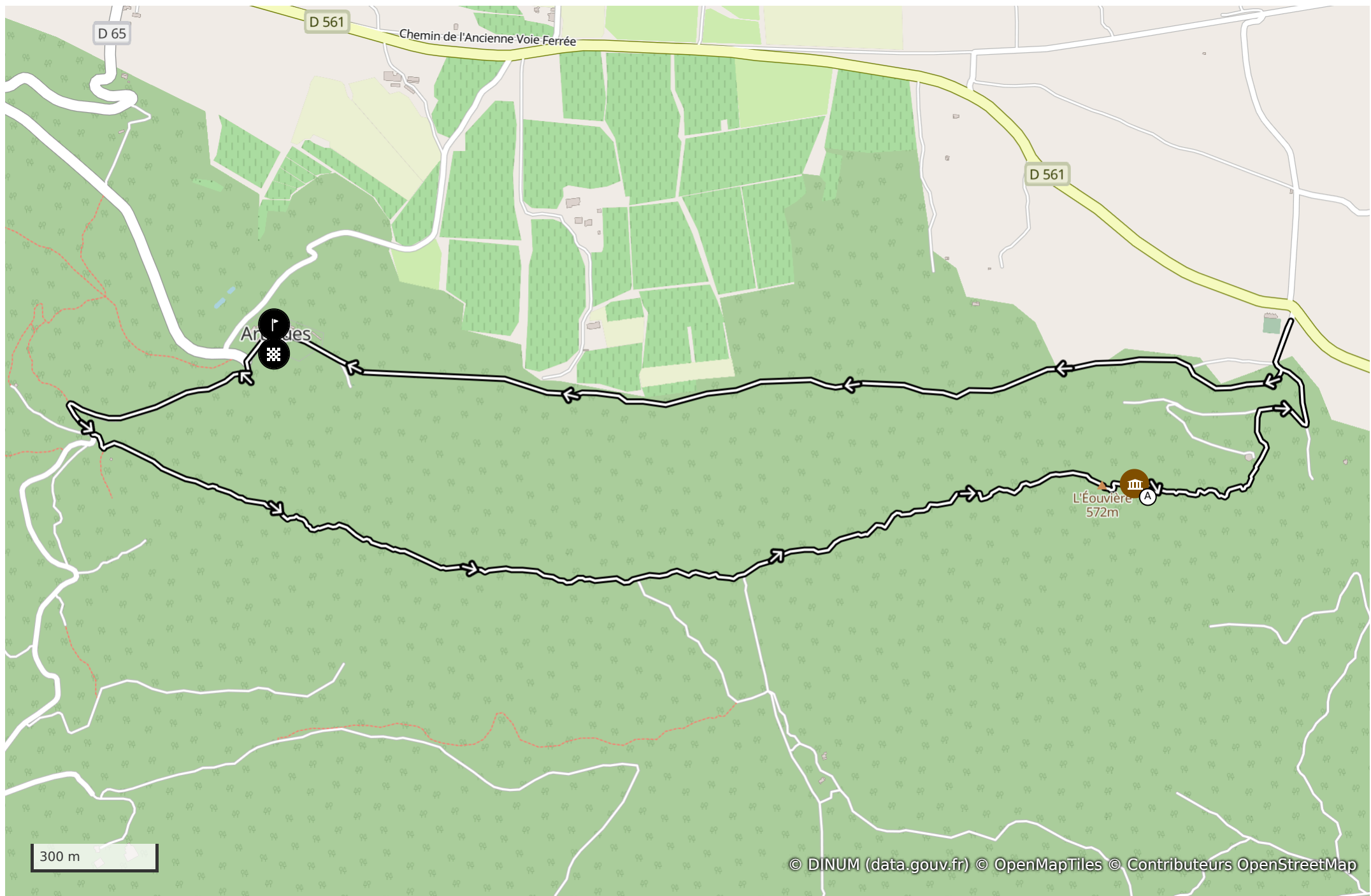
- Au printemps : iris sauvages sur la crête

Passages délicats




- 700 mètres sur une petite route goudronnée, prudence circulation possible

- Passage sur la crête, ne pas s'approcher du bord de la falaise. Déconseillée aux personnes sujettes au vertige

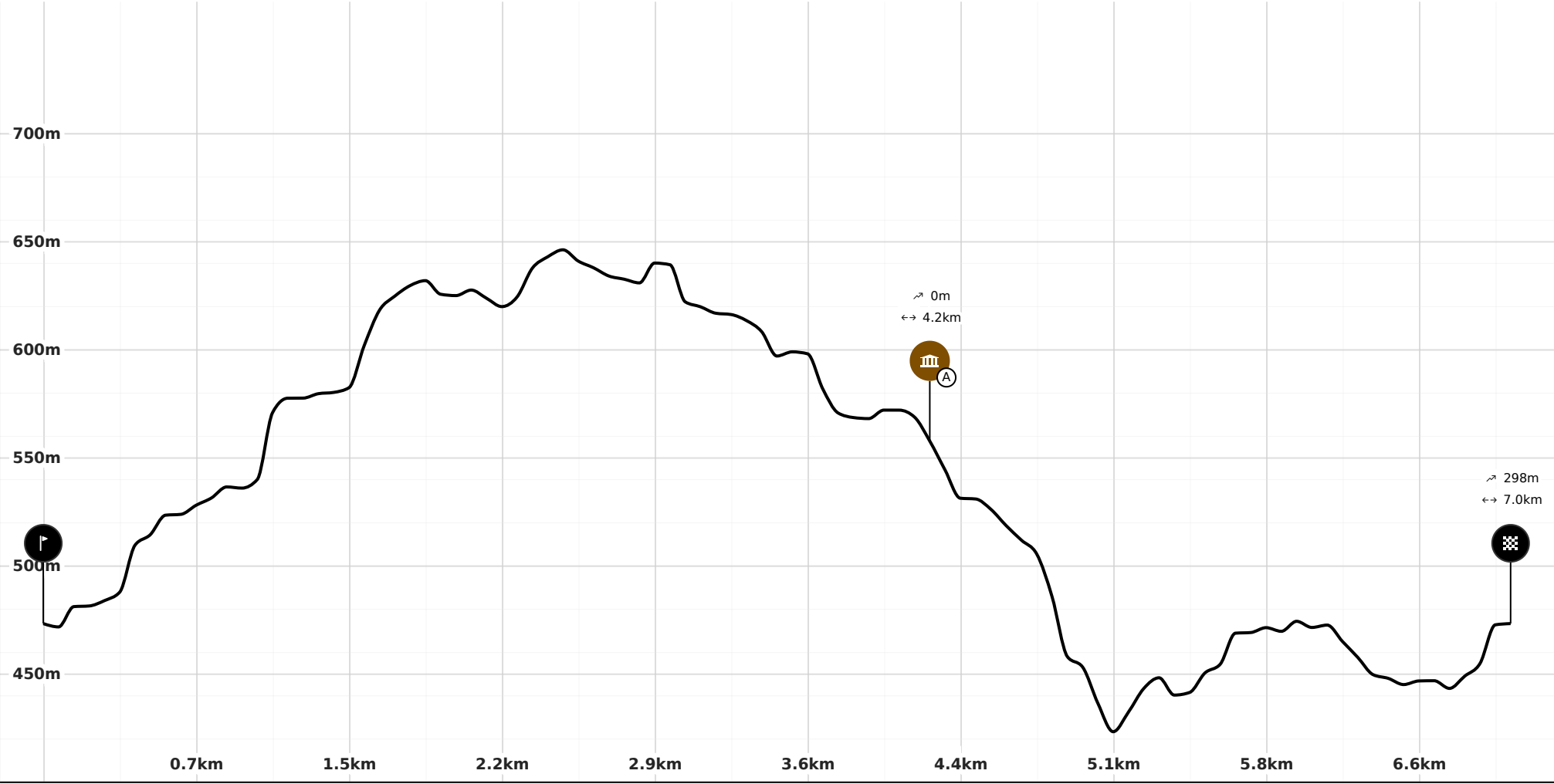
- Descente abrupte de la crête



Légende (Carte et profil altimétrique)

 Point de départ  Point d'arrivée  Itinéraire

Profil altimétrique



Infos parcours et Points d'intérêt



Table d'orientation : Montagne d'Artigues

Points de vues et panorama Par Provence Verte & Verdon Tourisme



Sur la crête de la Montagne d'Artigues, perchée à 645 mètres d'altitude, vous aurez une vue plongeante sur la plaine agricole située à ses pieds et le relief environnant.

Tarif(s)

Accès libre.

Mis à jour par

Provence Verte & Verdon Tourisme - 11/06/2025

<http://www.provenceverteverdon.fr>

Période d'ouverture


Toute l'année.

Accès soumis aux restrictions d'accès aux massifs forestiers de juin à septembre.

📍 83560, ARTIGUES

📍 Lat : 43.590071 Lng : 5.836139

© L. Barbe | Provence Verte & Verdon



© L. Barbe | Provence Verte & Verdon

