



Musée départemental de la Bresse Domaine des Planons

Saint-Cyr-sur-Menthon (01380)

15^e - 19^e siècles

Classement intégral au titre des monuments
historiques dès 1938

2011 label Architecture remarquable de terre en Europe

Au cœur du bocage bressan, cette ferme composée de cinq corps de bâtiments permet de découvrir le travail et la vie quotidienne des paysans de la Bresse du 18^e siècle à nos jours. Une restauration exemplaire qui a préservé l'authenticité des formes et des matériaux, donne à voir l'évolution de la construction rurale depuis le 15^e siècle.


Activités :

Le musée, au travers de collections exceptionnelles, présente la société de la Bresse du 18^e siècle à nos jours : les rapports de l'homme à l'alimentation, le paysage et l'environnement, les façons d'être et de paraître en société...

Contacts :

Tél. : 03 85 36 31 22
Email : musees.paysdelain@cg01.fr
Site internet : www.musees.ain.fr

Coordonnées GPS : long.: 4,98350143, lat.: 46,28402926, alt. : 209 m



La Bresse, une terre d'unité

Cette unité se retrouve dans la morphologie des sols argilo-marneux de ce territoire, long quadrilatère de 40 km de large par 95 km de long, s'étirant de la Saône aux premiers contreforts du Jura et de la Dombes aux rives du Doubs, et que se partagent les départements de l'Ain, de la Saône-et-Loire et du Jura, et les régions Rhône-Alpes, Bourgogne et Franche-Comté.

Le bocage

La mise en place d'un réseau de haies, parachevé au 18^e siècle, à force de défrichage et d'entretien, a permis une conquête des sols doublée d'un peuplement en habitat dispersé rendu possible par l'omniprésence de l'eau. L'isolement des exploitations, la mauvaise praticabilité du réseau de communication ont conditionné le choix des matériaux de construction immédiatement accessibles (bois et argile), ainsi qu'un mode de vie basé sur l'autoconsommation des productions agricoles.

Un habitat né de la terre et du bois

En l'absence de pierre à bâtir, les chênes de l'antique forêt bressane, la terre glaise du sol et la paille des récoltes ont longtemps fourni la matière de la construction en pans de bois, typique de la Bresse. La structure des fermes bressanes, dites à pans de bois ou « **pannons** », est formée d'une carcasse de bois qui reçoit des **clayonnages** de branches d'aulne ou de noisetier garnis de terre, ou des briques. Au 19^e siècle, l'utilisation de la pierre, devenue plus accessible en raison de l'amélioration des voies de communication, permet de monter les soubassements de bâtiments en **pisé** où la terre coffrée est utilisée seule, sans recours au bois. Les murs sont soutenus aux angles par un chaînage de pierres ou de briques.

Une maison mobile

En Bresse, la maison à pans de bois, sans fondations, de structure simple et assise seulement sur un soubassement, autorise le démontage et le déplacement des bâtiments selon l'évolution de la famille ou les contraintes de l'exploitation agricole.

Mystérieuses cheminées sarrasines

En Bresse, on appelle « cheminée sarrasine » un ensemble composé d'un foyer « chauffant au large », d'une hotte et d'une mitre. Dans la pièce principale, « **maison** » ou « **maison chauffure** », le feu ne se fait pas contre un mur mais au centre de la pièce, sur le sol. Entre le foyer et le mur de refend, on place traditionnellement l'antique **archebanc**, autrefois réservé aux maîtres de maison et aux anciens.

Au dessus du foyer, une vaste hotte permet l'évacuation de la fumée. Ce cône, qui prend appui sur le mur de refend et la poutre maîtresse du bâtiment, est généralement constitué d'une ossature de bois avec remplissage de **torchis**. La hotte se termine par une mitre ouvragée, visible de l'extérieur de la ferme. On distingue 4 types de mitres :

- octogonal, polygonal ou conique (le Musée départemental de la Bresse - Domaine des Planons à Saint-Cyr-sur-Menthon...)
- carré à pyramide (La Forêt à St Trivier-de-Courtes, Le Champ bressan - Musée de Terroir à Romenay...)
- en reliquaire (Le Mont à Chevroux...)
- carré à lanterne terminale (Le Sougey à Montrevel-en-Bresse...).


Fréquemment couronnée d'une croix, la mitre comporte des ouvertures, parfois étalées sur plusieurs étages. Appelées « cheminées qui chauffent au large », « grandes cheminées » ou « cheminées à la mode de Bresse » jusqu'au 18^e siècle, on les a désignées plus tard sous le terme de « cheminées sarrasines », évoquant ainsi leur origine ancienne et obscure. Les cheminées sarrasines marquent aujourd'hui un territoire, une identité, un paysage au cœur de la Bresse. Partez à leur découverte, elles ont tant de mystères à partager !

Petit glossaire d'architecture bressane

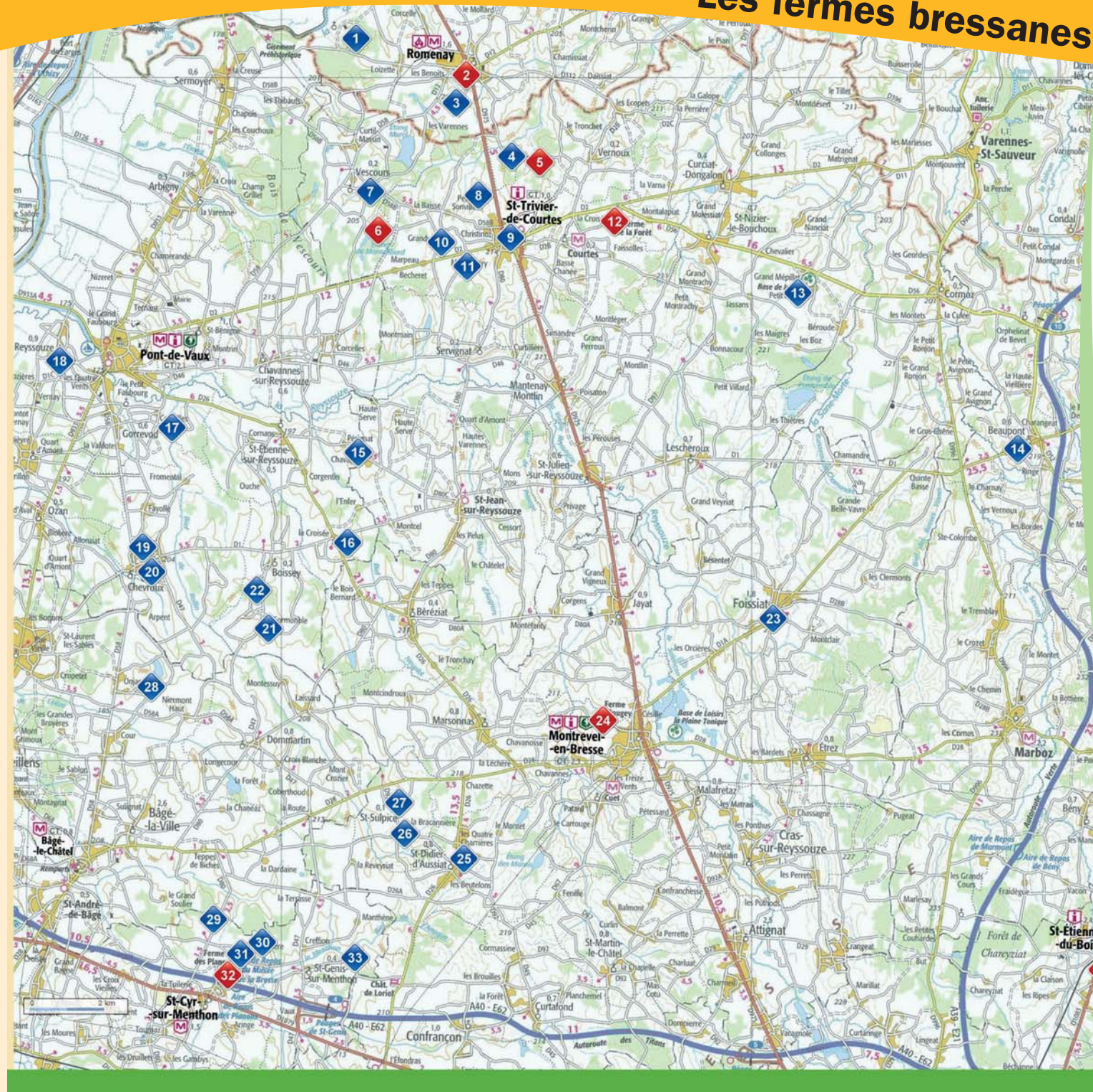
- « **Pannons** » ou « **trappans** » : termes locaux désignant les entrebois des murs à colombages.
- Clayonnage** : assemblage de pieux et de branchages pour retenir la terre.
- Pisé** : maçonnerie de terre crue argileuse mise en œuvre par un coffrage.
- « **Maison** » ou « **maison chauffure** » : pièce principale de l'habitation ; un ou deux lits bressans clos par des rideaux, situés près de la cheminée, accueillent les maîtres.
- Archebanc** : ou banc coffre. Ce meuble adossé au mur, pratiquement intégré à lui, est indissociable du foyer, lieu privilégié pour conclure une affaire ou accueillir le nouveau fiancé.
- Torchis** : mélange d'argile et de paille hachée, utilisé soit sur le clayonnage, soit en application pour les murs à pan de bois.

Mystères & cheminées de Bresse

Un patrimoine unique



Les fermes bressanes à cheminées sarrasines



- 1) Ferme de Saint-Romain – Romenay - CMH
- 2) Ferme du Champ bressan – Musée du Terroir – Romenay - CMH
- 3) Ferme des Chanées – Romenay - CMH
- 4) Ferme du Grand Colombier – Vernoux - CMH
- 5) Ferme du Colombier – Vernoux
- 6) Ferme de Montalibord – Vescours - CMH
- 7) Ferme de Locel – Vescours - CMH
- 8) Ferme du Tremblay – Saint-Trivier-de-Courtes - IMH
- 9) Ferme de la Servette – Saint-Trivier-de-Courtes - IMH
- 10) Ferme de Grandval – Saint-Trivier-de-Courtes - CMH
- 11) Ferme de Molardoury – Saint-Trivier-de-Courtes - IMH
- 12) Ferme-Musée de la Forêt – Courtes - CMH
- 13) Ferme de Bourbon – Saint-Nizier-le-Bouchoux - CMH
- 14) Ferme de Bevey – Beaupont - IMH
- 15) Ferme de Pérignat – Saint-Etienne-sur-Reyssouze - CMH
- 16) Ferme de Montjovent – Saint-Etienne-sur-Reyssouze - IMH
- 17) Ferme de Marignat – Gorrevod
- 18) Ferme du Bourg – Reyssouze - IMH
- 19) Ferme du Mont – Chevroux - CMH
- 20) Ferme de la Bourlière – Chevroux - IMH
- 21) Ferme de Cormonble – Boissey
- 22) Ferme de Layat – Boissey - CMH
- 23) Ferme du Tiret – Foissiat - CMH
- 24) Ferme du Sougey – Montrevel-en-Bresse - CMH
- 25) Ferme de Coissiat – Saint-Didier-d'Aussiat - IMH
- 26) Ferme des Broguets – Saint-Sulpice - CMH
- 27) Ferme du Colombier – Saint-Sulpice - CMH
- 28) Grange des Paillardières – Bagé-la-Ville
- 29) Ferme de Travernay – Saint-Cyr-sur-Menthon - IMH
- 30) Grange des Carrons – Saint-Cyr-sur-Menthon - IMH
- 31) Grange du Clou – Saint-Cyr-sur-Menthon - CMH
- 32) Musée départemental de la Bresse - Domaine des Planos Saint-Cyr-sur-Menthon - CMH
- 33) Ferme de Cocogne – Saint-Genis-sur-Menthon
- 34) Maison de Pays en Bresse – Saint-Etienne-du-Bois

- Légende**
- Fermes bressanes ouvertes au public
 - Fermes bressanes non visitables
- IMH** Inscrite à l'Inventaire supplémentaire des monuments historiques
CMH Classée monument historique

Nous vous remercions de respecter le caractère privatif des propriétés.

2 La Ferme du Champ bressan - Musée du Terroir – Romenay (71470)

Construite en 1708
 Classement intégral au titre des monuments historiques (16 mai 2006)

Sa situation périurbaine fait du Champ bressan un site exceptionnel. Cette ancienne ferme des évêques de Mâcon, restaurée en 2010, s'organise autour d'une cour carrée. La cheminée, intégralement conservée, présente une mitre à base carrée surmontée d'une pyramide. Meubles bressans, papier peint des années 30... Toute une ambiance à découvrir.

Activités : Bienvenue en 1937 ! Romenay représente alors les villages de France à l'Exposition Internationale de Paris. Avec le visioguide, découvrez la Ferme comme si les propriétaires s'étaient absentés... Vin cuit le 2^{ème} dimanche d'octobre, huilerie (démonstration avec cheval sur réservation), jeux bressans, musique traditionnelle, visites guidées sur réservation... ponctueront votre visite.

Contacts :
 Tél. : 03 85 30 45 83 ou 03 85 76 27 16
 Email : lafermeduchampbressan@orange.fr
 ou ecomusee.de.la.bresse@wanadoo.fr
 Site internet : www.romenay.fr
 ou www.ecomusee-de-la-bresse.com

Coordonnées GPS : long. : 5.066896, lat. : 46.501442, alt. : 210 m.



5 Ferme du Colombier – Vernoux (01560)

Datée de 1515
 Reconstruction en 1992

Au cœur du bocage, cette ferme toute en colombages, possède une belle mitre à deux étages, avec pyramide en forme de clocher roman. Cette ferme a été reconstruite à l'identique suite à un incendie. Elle est surmontée d'une croix en fer forgé. La hotte de la cheminée sarrasine a été conservée.

Activités : Ferme-auberge (Bienvenue à la Ferme) où les exploitants vous proposent un repas traditionnel et convivial : poulet de Bresse à la crème, gratins, volailles issues de son élevage et produits locaux. La cuisson est réalisée au feu de bois, dans le four à pain. Une exposition d'outils agricoles anciens est présentée dans une dépendance.

Contacts :
 Tél. : 04 74 30 72 00
Coordonnées GPS : long. : 5,109771, lat. : 46,480052, alt. : 207 m



6 Ferme de Montalibord - Musée privé – Vescours (01560)

Construite vers 1450. Classée monument historique
 20 avril 1944 et 13 novembre 1974

Ferme à colombages du 15^e siècle, elle possède une mitre carrée à deux étages, avec pyramide en forme de clocher roman, surmontée d'une croix en fer forgé. Bien conservée, la cheminée possède encore son foyer chauffant au large. Au calme près de l'étang de Montalibord, cette ferme est magnifiquement fleurie l'été.

Ferme-Musée de la Forêt

Courtes (01560)
 Construite vers 1580 - Classée monument historique en totalité le 11 octobre 1930



Aile sud d'une maison bourgeoise authentique : haute et à étage, elle présente une forme originale, emblématique de la Bresse. Le bâtiment d'exploitation la prolonge. La cheminée sarrasine, visible intégralement, est surmontée d'une mitre carrée à pyramide. L'ensemble est en pans de bois et torchis. Remarquable galerie et balustrade à croisillons.

Activités : musée présentant l'intérieur bressan et une importante collection d'objets et d'outils. Découverte des savoir-faire d'antan, jardin et verger aux variétés anciennes, haies bocagères. Groupe : visite guidée sur réservation. Animations culturelles en saison estivale. Grande fête du Vincuit le 1^{er} dimanche d'octobre.

Contacts :
 Tél. : 04 74 30 71 89 ou 04 74 30 70 77
 Email : tourisme.sainttrivier@gmail.com
 Site internet : www.fermemuseedelaforet.com
Coordonnées GPS : long. 5, 11882424, lat. 46, 46644075, alt. 206m

24 Ferme du Sougey – Montrevel-en-Bresse (01340)

Construite en 1460,
 classée monument historique en 1946

Ferme à colombages et cheminée sarrasine à mitre carrée. Très imposante, elle est composée de quatre bâtiments : un corps de logis, une grange, une immense étable et un four. Elle est enchâssée dans un bocage préservé de 35 ha avec des chênes centenaires et bicentennaires. Sa dernière propriétaire, Maria Favier, la conteuse du Sougey, a médiatisé la ferme qui est devenue un des symboles de la Bresse.

Activités : visites guidées et balades contées durant l'été et sur demande pour les groupes, concerts, expositions d'art, fêtes traditionnelles, accueil classes, jeux d'orientation. Tous les deux ans, grand spectacle historique nocturne : « Si la Bresse nous était contée... ».

Contacts : Tél. : 04 74 25 48 74 (Office de Tourisme de Montrevel-en-Bresse) Email : lesamisduougey@orange.fr Site internet : www.bresse-sougey.net

Coordonnées GPS : long. : 5,1088357, lat. : 46,34352074, alt. : 209m



Activités : Gîte rural et chambres d'hôtes (3 épis) offrant un cadre de séjour authentique et chaleureux. Lieu de vie de la famille de Chantal et André Pont, où Chantal est née, cette ferme est toujours en exploitation. Ouvert au public, le musée présente un riche mobilier bressan et retrace la vie agricole sur trois générations. Sur réservation accueil groupe par le maître des lieux, en tenue traditionnelle vous interprétant des rigodons.

Contacts :
 Tél. : 04 74 30 76 73
 Email : agnes.pont@wanadoo.fr
 Site internet : http://montalibord.com
Coordonnées GPS : long. : 5,03460288, lat. : 46,46395033, alt. : 208 m