VIA FERRATA DE MAZAMET





Via ferrata supérieure d'Hautpoul · Via ferrata avec tyro · Via ferrata sans tyro · Agrès · Tyrolienne · Sentiers

La Commune de Mazamet vous souhaite la bienvenue dans les gorges de l'Arnette. Ce territoire situé dans un cadre naturel protégé présente un patrimoine historique d'exception *(jardins remarquables Cormouls-Houlès, ruines St-Sauveur, site archéologique classé)*, une faune et une flore diversifiées. A proximité, vous trouverez après avoir franchi la passerelle himalayenne de Mazamet à 70 m au dessus de l'Arnette, le village médiéval d'Hautpoul et ses jardins, sur le GR7 la Maison du bois et du Jouet, son arborétum et son verger, une déambulation au fil de l'eau sur « l'Art Net » pour pique niquer à l'ombre des châtaigniers. Le territoire dominé par le Pic de Nore, sa forêt domaniale et son lac des Montagnès propose de nombreuses activités de pleine nature (randonnée, parcours VTT, itinérance Trail, parcours d'orientation, parc d'accrobranche, pêche, baignade, activité équestre, etc.).
Initiée en 2022, la Via Ferrata de Mazamet vient compléter l'offre touristique existante.

BIENVENUE ET BON SEJOUR !

Mazamet town is glad to welcome you to the Gorges de l'Arnette. This land is located in a protected natural site carried by an outstanding historic heritage (Cormouls-Houlès remarkable gardens, St-Sauveur ruins, classified archeological site), and a rich and diverse wildlife. Nearby, after crossing the Mazamet's Himalayan footbridge at 70 meters high above the Arnette river, you will find the medieval village of Hautpoul and its gardens, as well as, on the GR7, the "Maison du bois et du jouet" (House of Woods and Toys), its arboretum and its orchard. A nice wander along the "Art Net" to picnic in the shadows of chestnut trees. The territory, dominated by the Pic de Nore, its national forest, and the Montagnès' lake provides various outdoor activities (hiking, biking, trails, orienteering courses, fishing, swimming, horseback activities, ...). Opened in 2022, the Via Ferrata of Mazamet complete the existing tourist proposal.

Renseignements et location matériel
OFFICE DE TOURISME
7 Place Georges Tournier
81200 Mazamet - 05 63 61 27 07
Maintenance
SERVICES TECHNIQUES
05 63 61 02 55

Secours
Appels aux
18 **112**

Météo
08 99 71 02 81

Maître d'ouvrage
VILLE DE MAZAMET

Etude et Réalisation

Conception et Maîtrise d'œuvre

Descriptif technique

Via Ferrata avec les tyroliennes
Accès : 20 mn
Dénivelé : 90 m
Longueur : 880 ml
Difficulté : AD à D+
Temps de parcours : 2 h 30
Retour : 20 mn

Via Ferrata sans les tyroliennes
Accès : 30 mn
Dénivelé : 110 m
Longueur : 370 ml
Difficulté : AD à D+
Temps de parcours : 1 h 30
Retour : 20 mn

Via Ferrata supérieure d'Hautpoul
Accès : 20 mn
Dénivelé : 60 m
Longueur : 130 ml
Difficulté : PD-
Temps de parcours : 45 mn
Retour : 25 mn

Ligne de vie classique / Classical Safe line

MATÉRIEL MINIMUM REQUIS
- CASQUE
- HARNAIS
- CHAUSSURES FERMEES
- MOUSQUETON POUR LONGE COURTE DE REPOS
- 2 MOUSQUETONS GRANDE OUVERTURE À VERROUILLAGE AUTOMATIQUE
- DOUBLE LONGE AVEC ABSORBEUR D'ÉNERGIE
- GANTS

MINIMUM GEAR REQUIRED
- HELMET
- HARNESS
- CLOSED SHOES
- REST KARABINER & SHORT LANYARD
- 2 WIDE APERTURE AUTOBLOCK GATE KARABINERS
- DOUBLE LANYARD WITH SHOCK ABSORBER
- GLOVES

1

Ligne de vie continue aeroligne® / Continuous Safe line aeroligne®

MATÉRIEL MINIMUM REQUIS
- CASQUE
- HARNAIS
- CHAUSSURES FERMEES
- MOUSQUETON POUR LONGE COURTE DE REPOS
- CONNECTEUR AEROLINK® SPECIFIQUE LIGNE DE VIE CONTINUE
- LONGE AEROLINK FERRATA®
- GANTS

MINIMUM GEAR REQUIRED
- HELMET
- HARNESS
- CLOSED SHOES
- REST KARABINER & SHORT LANYARD
- KARABINER AEROLINK SPECIFICALLY FOR CONTINUOUS SAFE LINE
- LANYARD AEROLINK FERRATA®
- GLOVES

2

Tyrolienne
- UTILISATION D'UNE POULIE TRAC PETZL OU ÉQUIVALENT
- LIAISON / HARNAIS : LONGE COURTE (30 À 40 CM)

Utilisation exclusivement par ou sous le contrôle d'adulte compétent

Zipline
- USE A TRAC PETZL TROLLEY OR SIMILAR
- CONNECTION WITH HARNESS : SHORT LANYARD (30 TO 40 CM)

Use only by or under control of competent adult

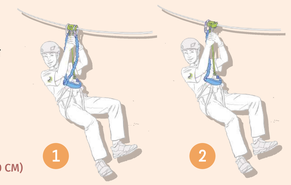

Recommandations générales

L'accès à la Via Ferrata de Mazamet est interdit :
- Aux enfants de moins de 1,35 m et aux mineurs non accompagnés d'un adulte expérimenté.
- En dehors des périodes d'ouverture et la nuit.
- En cas de mauvais temps notamment lorsque la voie est glissante, enneigée ou glacée, et par temps d'orage.

Vous pratiquez cet itinéraire sous votre propre responsabilité.
N'hésitez pas à faire appel aux services de professionnels si vous êtes débutant.

General recommendations

Access to the Via Ferrata de Mazamet is prohibited:
- *To children measuring less than 1.35 metres and minors who are not accompanied by an experienced adult.*
- *Outside opening hours and over night.*
- *In adverse weather conditions and especially when the route is slippery and affected by snow, ice and stormy conditions.*

You agree to undertake this activity at your own risk.
If you have little or no experience in this type of activity, please contract the services of a guide.

Création : Michel NAFTER Graphiste Illustrateur - 06 22 28 28 51