

Informations pratiques

- Cet itinéraire, accessible à tous, est ouvert aux piétons et cyclistes.
- De nombreux arrêts de bus de la vallée sont situés à proximité de l'itinéraire, n'hésitez pas à utiliser ce mode de transport pour vous rendre d'un point à un autre.
- Depuis chaque village, plusieurs départs avec parking sont possibles (localisés sur le plan).
- Utilisez le balisage tout le long de l'itinéraire, il vous aidera à vous orienter.

Précautions

- Maîtrisez votre vitesse à vélo afin de respecter les autres pratiquants.
- Ne vous éloignez pas de la trace, vous évoluez dans un espace à dominante agricole.
- Les bords de rivière constituent un milieu naturel fragile, merci de le respecter en conservant les détritiques.
- Ne cueillez pas les fleurs, certaines sont peut être protégées.
- Veuillez tenir votre chien en laisse.
- Les arrêtés municipaux règlementant la circulation sur les bords de Dranse sont consultables en mairies d'Abondance, de La Chapelle d'Abondance et de Châtel.

Plus d'infos...

Office de tourisme d'Abondance
04 50 73 02 90

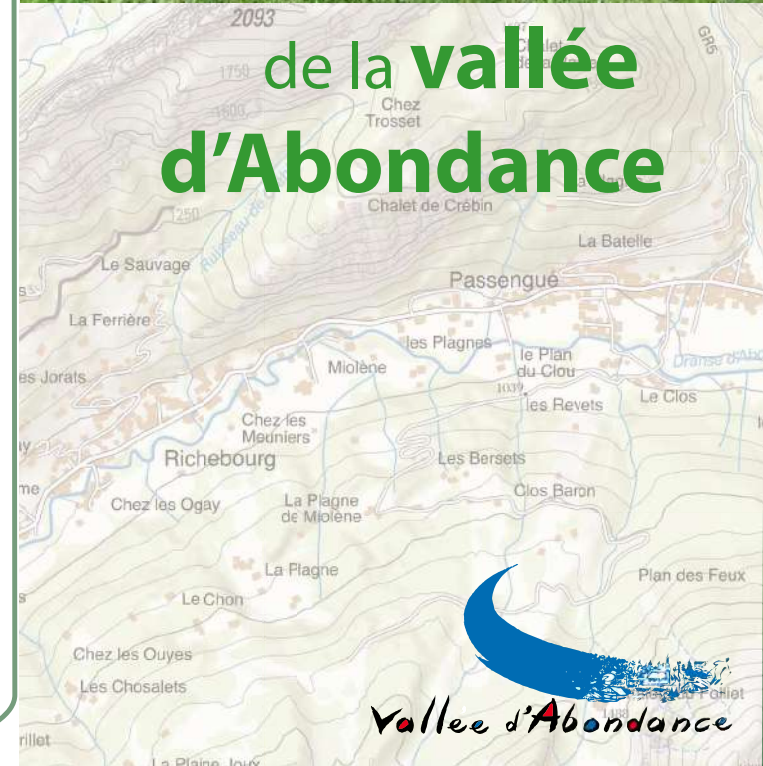
Office de tourisme de La Chapelle d'Abondance
04 50 73 51 41

Châtel Tourisme
04 50 73 22 44

Communauté de communes de la vallée d'Abondance - 2CVA
04 50 73 57 31

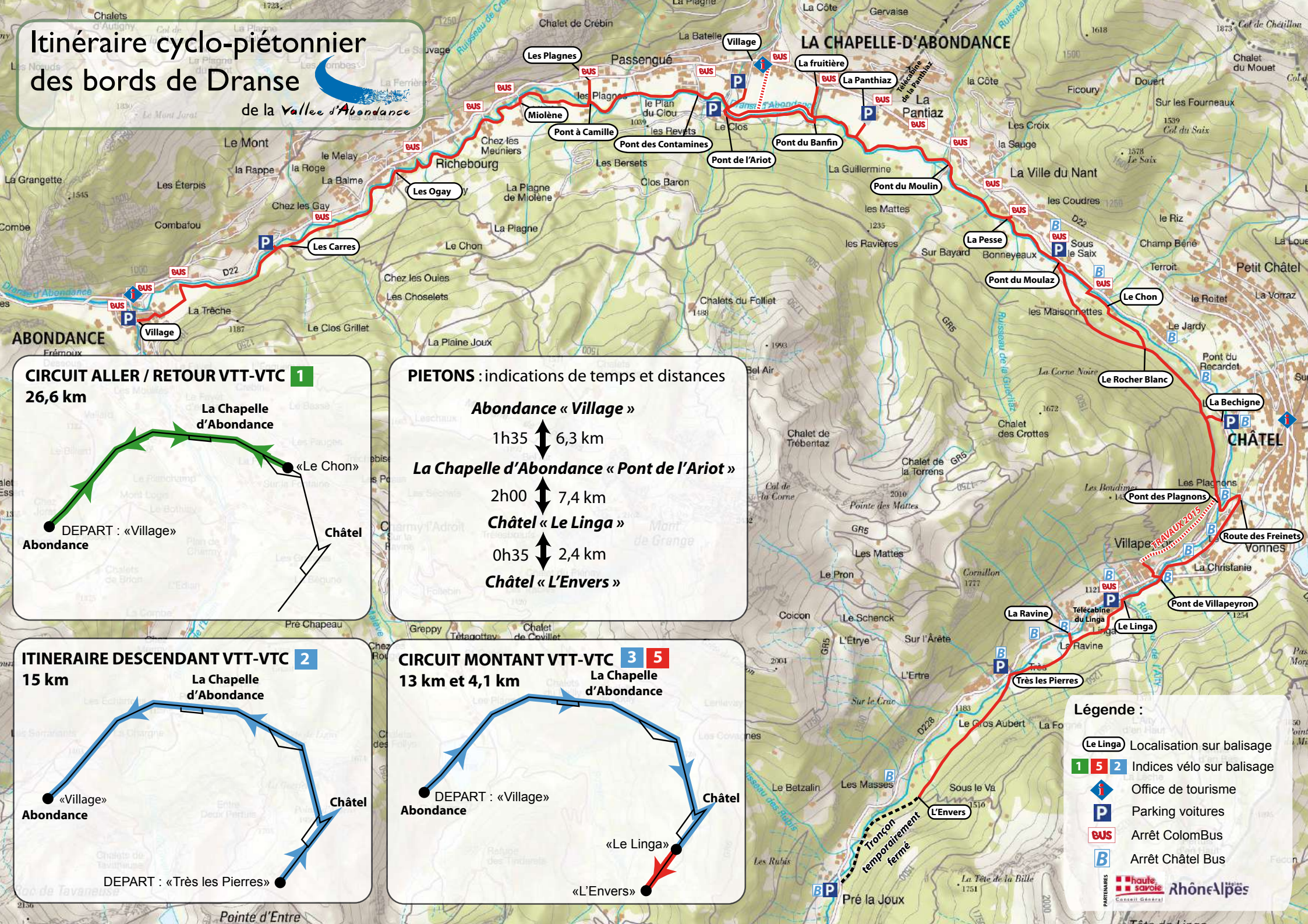


Itinéraire des bords de Dranse



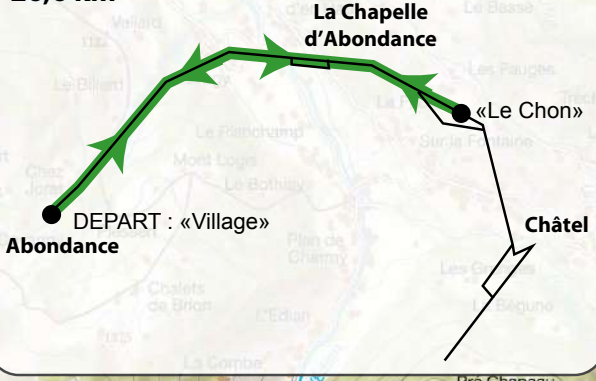
Itinéraire cyclo-piétonnier des bords de Dranse

de la Vallée d'Abondance



CIRCUIT ALLER / RETOUR VTT-VTC 1

26,6 km



PIETONS : indications de temps et distances

Abondance « Village »
 1h35 ↔ 6,3 km

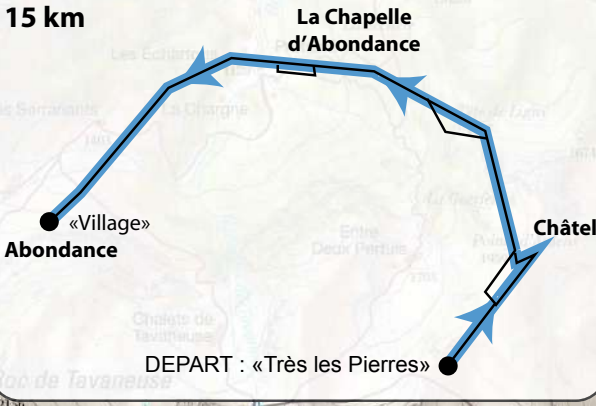
La Chapelle d'Abondance « Pont de l'Ariot »
 2h00 ↔ 7,4 km

Châtel « Le Linga »
 0h35 ↔ 2,4 km

Châtel « L'Envers »

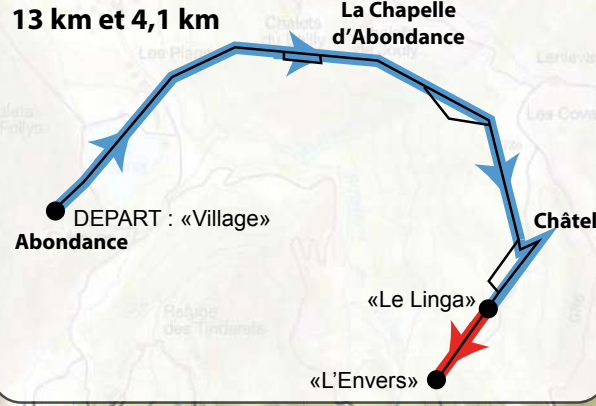
ITINERAIRE DESCENDANT VTT-VTC 2

15 km



CIRCUIT MONTANT VTT-VTC 3 5

13 km et 4,1 km



- Légende :**
- Le Linga Localisation sur balisage
 - 1 5 2 Indices vélo sur balisage
 - i Office de tourisme
 - P Parking voitures
 - BUS Arrêt ColomBus
 - B Arrêt Châtel Bus