

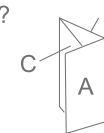
Bellegarde en Forez - D'une mare à l'autre par le Béron

Proposé par :
Office de tourisme Forez-Est
"Ce PDF a été généré à partir de Cirkwi, la
plateforme de partage d'activités touristiques
qui vous fait voyager"

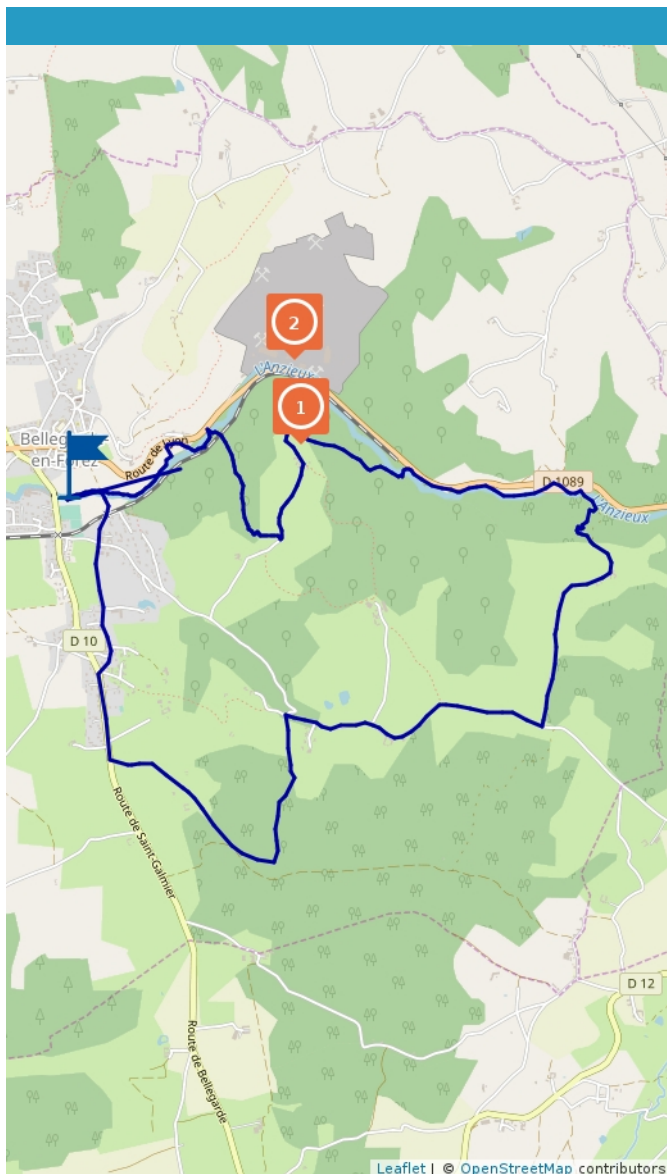
www.cirkwi.com/circuit/97117



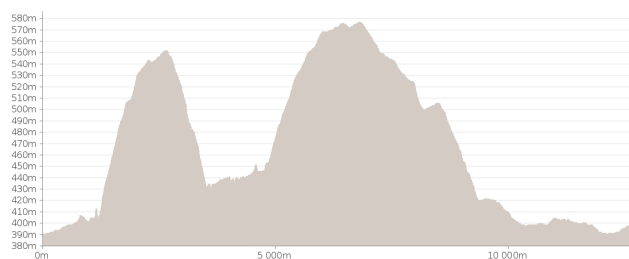
Comment plier ?




Ce circuit est composé de
2 points d'intérêt




Office de tourisme Forez-Est



 11.50 km

Marche : 3h0



 maxi 576 m

 mini 390 m

 417 m

 -377 m

Cet itinéraire vous est fourni à titre indicatif. Cirkwi ne certifie pas la fiabilité des informations contenues dans les textes, cartes ou photos de cet itinéraire. Retrouvez plus d'infos sur www.cirkwi.com

Suivre le balisage BeF 2v

DEPART: Parking du stade de foot, route de Saint-Galmier à Bellegarde-en-Forez.

- Au panneau d'informations, traverser l'Anzieu sur la passerelle, puis longer le ruisseau jusqu'au petit pont

- Continuer tout droit, à gauche vue sur le château. Passer devant le moulin à trèfles « le batou »

- Tourner à droite et passer devant le moulin à farine
Passer sous le viaduc de l'ancienne voie ferrée de la ligne Lyon / Montbrison

- Traverser l'Anzieu sur le pont submersible (ATTENTION en cas de gros débit) et rentrer sur le sentier botanique
(Remarquer sur la gauche les nichoirs à oiseaux, le gîte à hérissons et, au bout du pré, la mare pédagogique. / Le sentier botanique, les nichoirs et la mare sont entièrement entretenus par le Club Nature de Bellegarde)

- Traverser la voie ferrée et prendre le chemin qui monte à travers le bois (la montée est assez raide jusqu'à la route goudronnée qui conduit à la chapelle Saint-Pierre)
Arriver sur la route

- Tourner à gauche, et continuer cette route jusqu'au hameau de Saint-Pierre
Après les maisons, prendre le chemin de terre, à gauche, en direction de la Chapelle Saint Pierre

- Points de vue remarquables sur les carrières de la Loire, à droite, et la plaine et les monts du Forez, à gauche

- Passer devant la Chapelle et prendre le chemin qui passe entre les chicanes
Descendre ce chemin jusqu'à la route de Bellegarde à Chazelles-sur-Lyon, que l'on prend à droite

- Suivre cette route (ATTENTION à la circulation) jusqu'au 1er virage, après un emplacement de stationnement, et prendre le chemin à droite (ancienne voie ferrée)
NE PAS PRENDRE LE 1ER CHEMIN DE DROITE mais continuer sur environ 1 km, jusqu'à un croisement de chemins, prendre à droite ; montée assez raide jusqu'au hameau du Béron



Mise à jour le 28/11/18 par Office de tourisme Forez-Est et généré par www.cirkwi.com

- Continuer sur le chemin goudronné jusqu'à la route des Charrettes que l'on prend à droite jusqu'à la Croix Rouge

- Descendre la route goudronnée et passer devant la ferme
Au panneau de l'impasse du Plat(juste avant un virage en épingle), prendre le premier chemin à gauche

- Descendre ce chemin qui arrive sur le chemin de la Tuillière
Prendre à droite et passer devant l'autre mare : il ne s'agit pas de « la mare aux diables » qui se trouve un peu loin dans le bois (propriété privée)

- Continuer jusque sur la route de Saint-Galmier (RD10) et tourner à droite : (traverser la RD10 une 1ère fois pour marcher à gauche de la route jusqu'au carrefour de La Vange, et la traverser une 2ème fois, sur le passage piétons, pour prendre la direction de la Haute- Vange à droite.

- Continuer tout droit sur le chemin des Mûres, face au château et à l'église de Bellegarde-en-Forez

- Traverser la rue des Charrettes, prendre le chemin du Pré Vert, traverser la voie ferrée, aller jusqu'au petit pont

- Traverser et rejoindre le parking en longeant L'Anzieu.

Plus d'informations sur www.rando-forez-est.com

1

Saint-Pierre
42210 Bellegarde-en-Forez
Altitude : 545m

Château, Eglise & Abbaye

Chapelle Saint Pierre de Montmeyn

Le château de BELLE-GARDE : château médiéval, propriété des Comtes du Forez jusqu'en 1521. La partie Renaissance fût construite par les descendants de Guillaume de BRON. Les Seigneurs prirent le nom de RANVIER de BELLEGARDE. Anatole de RIVEYRIEUX, Comte de CHAMBOST, remit le château en état et fit construire la tour carrée, lui donnant son aspect actuel. (visite extérieure possible lors des journées Nationales du Patrimoine)



2

D1089
42210 Bellegarde-en-Forez
Altitude : 419m

Divers

Les carrières de la Loire



drone elec 2016