

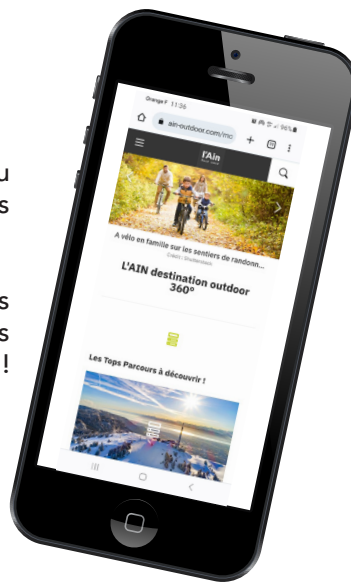
AVANT DE PARTIR

Téléchargez l'application mobile, elle est **gratuite** !

Choisissez votre parcours, randonnez en mode visuel ou vocal, enregistrez votre tracé GPx et partagez vos itinéraires préférés sur vos réseaux sociaux !

L'application Ain Outdoor vous permet de télécharger vos fonds de cartes préférés et de vous laisser guider même hors réseau téléphonique via le signal GPS de votre smartphone !

Ain Outdoor



CIRCUIT DU VIEUX JONC

Saint Paul de Varax



Edition 2023 - Crédit photo : M. ZEILFELDER - Imprimerie Moderne - Ne pas jeter sur la voie publique.



5,5km - 1h20

Cette balade permet de découvrir les nombreux étangs de la Dombes. Elle traverse à deux reprises le Vieux-Jonc. Au fil du parcours, des panneaux pédagogiques évoqueront le peintre Louis Jourdan et ses œuvres. Sur votre chemin, vous emprunterez plusieurs petits ponts et sentiers à proximité des étangs.







WWW.DOMBES-TOURISME.COM




CIRCUIT DU VIEUX JONC

SAINT PAUL DE VARAX

Balade facile et agréable.

-  Cimetière
-  5,5 km
-  1h20
-  Facile
75 % goudron

 Passage délicat le long de la départementale. Soyez prudent aux intersections et lors de la traversée des routes.

Balilage (peinture)

- Continuité 
- Mauvaise direction 
- Changement de direction 

LES ETAPES DU PARCOURS Mont-Jeangloux - Boisson - Etang des Bourrelières - Vieux Jonc - Moulin Cailloux

1 Du cimetière, rejoindre la départementale D17 et prendre à droite. La longer sur environ 400m. (Attention à la circulation !)

Au **poteau Mont-Jeangloux**, prendre à droite en direction de **Boisson**. Suivre cette route jusqu'au hameau **La Carronnière**, puis continuer sur le chemin qui mène à travers les étangs.

2 Au **poteau directionnel (Boisson)**, prendre à droite et poursuivre sur cette route. Sur la gauche se trouve l'étang Guillet qu'il faut contourner. Continuer sur environ 500m.

Au croisement, prendre à droite, direction Pelet, **Etang des Bourrelières**. Traverser le hameau, poursuivre sur le chemin de terre et **traverser le Vieux Jonc** sur une passerelle. Continuer tout droit sur le chemin et rejoindre une route goudronnée.

3 Au **poteau directionnel (Etang des Bourrelières)** prendre à droite en direction de Saint-Paul-de-Varax. Suivre la route sur environ 400m, puis prendre le chemin de terre à droite. Continuer tout droit. Au **poteau Vieux Jonc**, continuer tout droit. Traverser le Vieux Jonc sur le pont romain. Au **poteau Moulin Cailloux**, prendre à droite, chemin de Vélières, puis à gauche, chemin des Oliviers et rejoindre le cimetière.

