



**Téléchargez le tracé du circuit  
sur votre smartphone**

Download the itinerary on your smartphone

## CONTACT

CODEP 26

[contact@cyclotourisme26.fr](mailto:contact@cyclotourisme26.fr)

[www.cyclotourisme26.fr](http://www.cyclotourisme26.fr)

OFFICE DE TOURISME DE MONTÉLIMAR  
AGGLOMÉRATION

Montée Saint-Martin 26200 Montélimar

04.75.01.00.20

[info@montelimar-tourisme.com](mailto:info@montelimar-tourisme.com)

[www.montelimar-tourisme.com](http://www.montelimar-tourisme.com)





# CIRCUIT 7

## LES HAUTS D'ALLAN

### EN BREF

 30 KM

 670 D+

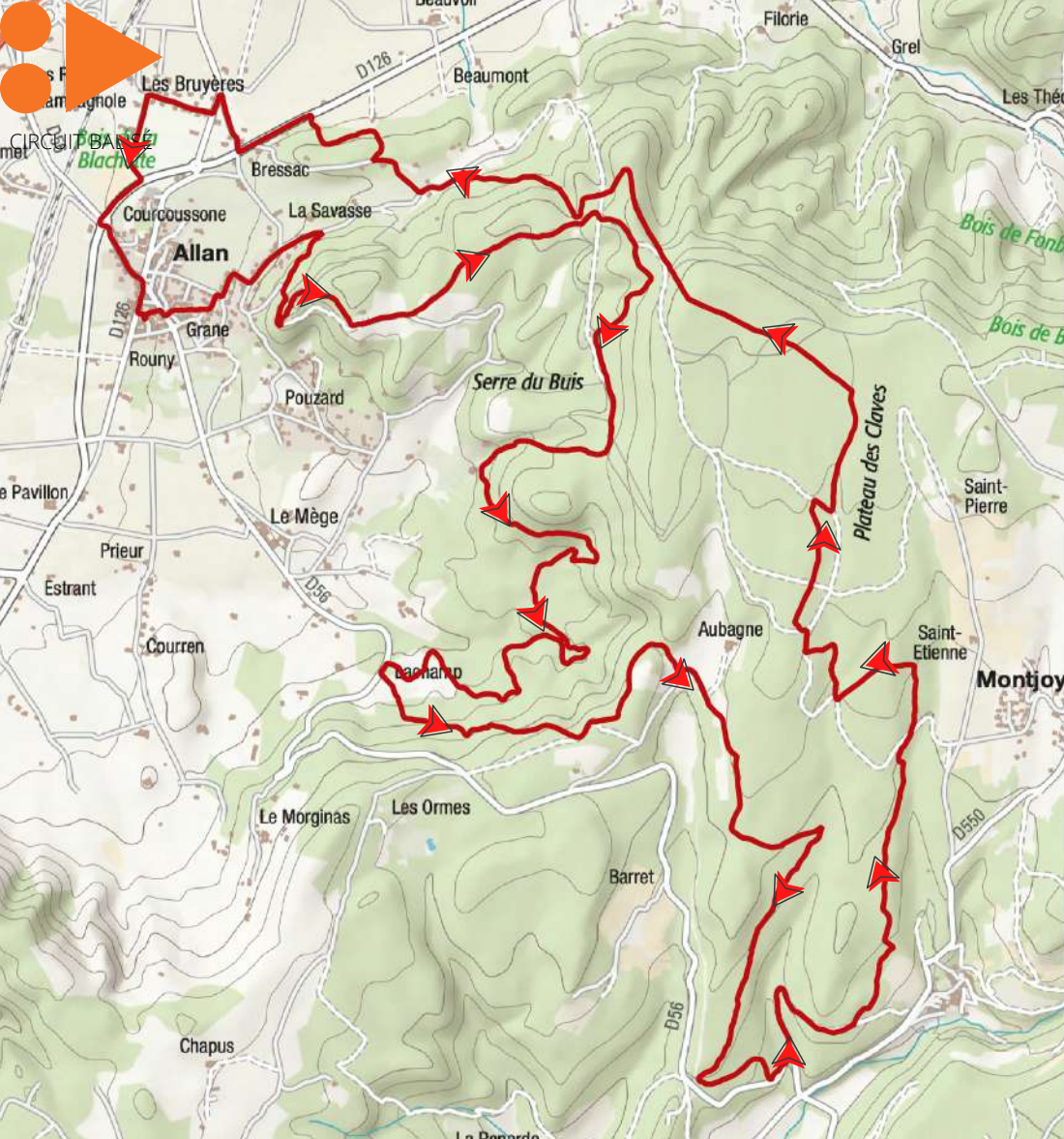
 2 H 30

 ALLAN



# LES HAUTS D'ALLAN

# CIRCUIT 7



Cet itinéraire VTT rouge sur les hauteurs d'Allan possède de multiples points de vue à 180°.

Long de 30 km, ce parcours VTT traverse la forêt d'Allan aux portes de Montjoyer par de superbes singles, laissant entrevoir de multiples points de vue à couper le souffle entre Vallée du Rhône et Drôme Provençale. Le passage par les ruines du vieux village d'Allan invite à la contemplation et à une dernière pause avant de redescendre jusqu'au village.

## LE PROFIL ALTIMÉTRIQUE

