

TOP Circuit randonnée : Fort l'Ecluse-Au bord du Rhône

↔ 12 km

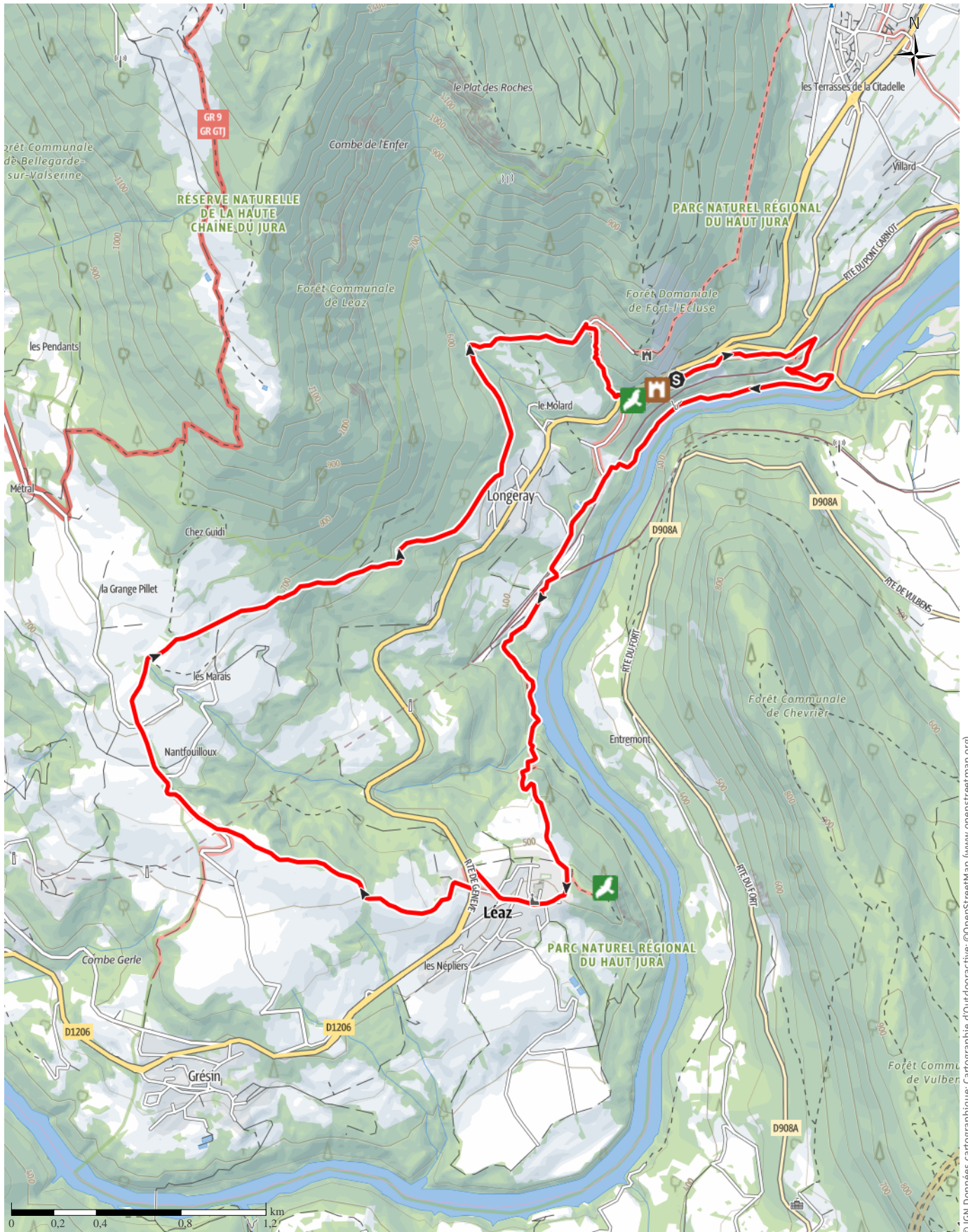
🕒 5:00 h.

⬆️ 720 m

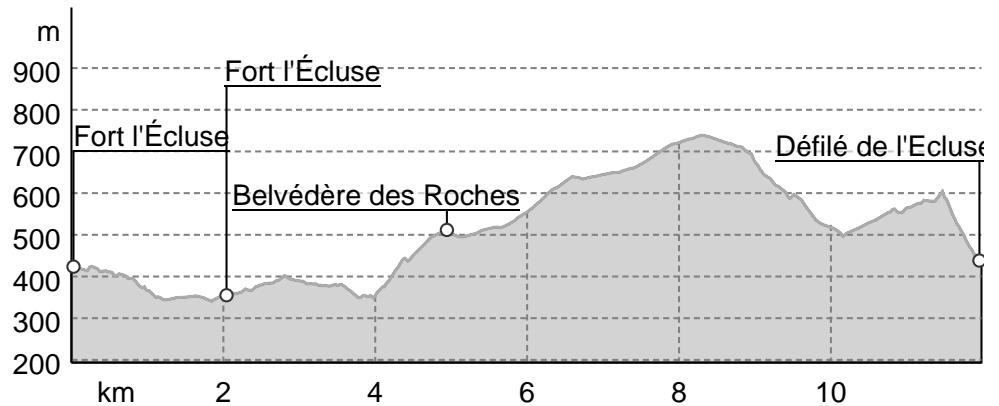
⬆️ 544 m

Difficulté

Moyen



Profil altimétrique



Activité

Randonnée

Distance ↔ 12 km

Durée ⌚ 5:00 h.

Dénivelé positif ▲ 720 m

Dénivelé négatif ▼ 544 m

Difficulté Moyen

Niveau physique ●●●●●●

Technicité ●●●●●●

Altitude

739 m

341 m

Meilleure période pour cette activité

JANV. | FÉVR. | MARS
 AVR. | MAI | JUIN
 JUIL. | AOÛT | SEPT.
 OCT. | NOV. | DÉC.

Évaluations

Auteurs

Expérience ●●●●●●

Paysage ●●●●●●

Autres données de l'activité

Propriétés

Chien autorisé Point(s) de vue

Géologie Climat sain

Patrimoine culturel / historique Flore

Distinctions

🔄 Itinéraire en boucle



Nom affiché

Pays de Gex et sa Station Monts Jura

135 Rue de Genève

01170 Gex

Ain

Tél. (+33) 4 50 28 09 16

Mobile

contact@paysdegex-tourisme.com

https://www.paysdegex-montsjura.com/



Anne-Marie Barbe

Mise à jour : 25.08.2023

Les moulins de Condière : A l'époque médiévale, sous l'autorité du comte de Savoie, une petite industrie utilisait l'énergie hydraulique des « Nans » et des 3biefs ».

Le site des moulins de Condière existait déjà au XIV^{ème} siècle. Pendant des siècles, un bac à traile permet de franchir le Rhône à cet endroit.

Un parcours original de toute beauté au départ d'un site historique unique !

Cette randonnée peut s'effectuer que pendant la saison d'ouverture du Fort l'Écluse.

TOP Circuit randonnée : Fort l'Ecluse Au bord du ...

Le départ de la randonnée emprunte la cour inférieure du fort. La sortie du fort se faisant par la porte dite " de Genève" afin de continuer la promenade sur la Berge du Rhône (rive droite). La remontée vers "Le Lavoux" en traversant ensuite la voie ferrée permet d'arriver aux ruines des "Moulins de Condière". La montée sur le village de Léaz se réalise en sous-bois. Découvrez le charme de ce village authentique ! La traversée de la route départementale vous conduit sur les hauteurs de Léaz, offrant des paysages bucoliques à travers les prairies. Après le lieu dit "aux Marais", une jolie descente vous amène sur les Hauts de Longeray. Par la suite, une dernière montée pour atteindre le fort supérieur vous garantit le panorama. Pour terminer, suivre le sentier qui rejoint le fort Inférieur puis traverser la route pour arriver au parking du Fort.

Note de l'auteur

Cet itinéraire fait partie de la sélection "Ain Outdoor".

Consignes de sécurité

Avant de partir :

- Se renseigner sur la météo générale et locale en s'assurant de l'absence de précipitations
- S'informer sur la marche d'approche, hauteur de l'itinéraire, temps de parcours, réchappe possible (carte IGN, GPS, topo-guide, etc...)
- Evaluer les risques possibles en se renseignant auprès de professionnels de montagne, refuge, gîtes
- S'informer un proche de votre objectif et le recontacter en cas de changement : horaires départ et retour, nombre de participants avec le numéro de téléphone de chacun, véhicule(s), parking
- Eviter de partir seul, utiliser un matériel conforme à la pratique de l'activité, réglé et en bon état, lampe frontale, trousse de secours complète, couverture de survie, etc.

En cas de problème, appelez le 112 (numéro d'urgence européen)

S'équiper

- Vêtements adaptés à la saison et aux conditions (froid, chaud, humide...)
- Chaussures de randonnée adaptées au terrain

(même pour les enfants !)

- Bâtons de randonnée (utiles pour la stabilité et pour soulager les articulations)
- Téléphone mobile et batterie de rechange.

Matériel d'information**Carte**

carte IGN 3330 OT Bellegarde/Valserine Grand crêt d'eau.

Conseils et recommandations supplémentaires

Pour aller plus loin sur notre destination, visitez notre site.

Itinéraire**Point de départ de l'activité**

Léaz

Coordonnées :

DD: 46.120867, 5.893417

DMS: 46°07'15.1"N 5°53'36.3"E

UTM: 31T 723552 5111547

w3w: ///alignement.éloignons.latin

Point d'arrivée de l'activité

Léaz

Itinéraire

Depuis le parking (A), entrer dans le Fort, traverser la cour inférieure et sortir par la porte dite « de Genève ». Emprunter à droite (B) un petit sentier serpentant en forêt, puis passer un escalier métallique. Se laisser guider sur un chemin plus large qui oblique à droite et descendre une rampe à proximité d'un tunnel ferroviaire (C). Rejoindre une route à gauche, la longer par la droite puis reprendre un sentier longeant le Rhône (D). Passer une succession de passerelles puis remonter vers le Lavoux (E); (de là, on peut écourter la promenade et rejoindre le parking par la route à droite). Partir à gauche et suivre une petite route, traverser la ligne ferroviaire et rejoindre les « Moulins de Condière » (F). Suivre le Rhône puis monter à Léaz (G) par un sentier sinueux. Traverser le village, utiliser le passage sécurisé (H) puis suivre la direction « Aux Marais » (I). De là, continuer en face par un chemin traversant des prés puis descendre en direction des hauts de Longeray (J). Monter en direction du Fort supérieur. Depuis les Binsets (K), un aller-retour (200m) est nécessaire pour découvrir le panorama (L) sur la cluse du Rhône, le Vuache et l'Etournel. Descendre ensuite au Fort inférieur depuis « Les Binsets ». Redoubler de vigilance à la traversée de route proche

TOP Circuit randonnée : Fort l'Ecluse Au bord du ...

du tunnel du Fort (M), en amont du parking.

Nom affiché: Pays de Gex et sa Station Monts Jura

S'y rendre

En transports en commun
par bus :

Ligne 33 (TER) Bellegarde - Divonne : arrêt le plus proche : Collonges Fort l'Ecluse (arrêt poste) à 2.5 Km du Fort l'Ecluse.

(attention route dangereuse à trafic routier important sur 1.5 km) ; accès piéton déconseillé, non sécurisé.

S'y rendre

Depuis Bellegarde RD 1206 jusqu'à Fort l'Ecluse.

Depuis le Pays de Gex : 2 x 2 voies RD884 direction Bellegarde, puis D984.

Se garer

Parking à proximité du point de départ.

Point(s) d'intérêt



"Conseil d'auteur"

 Château fort

1 Fort l'Écluse

Longeray

01200 Léaz

 04 50 56 73 63


fortlecluse@paysdegexagglo.fr

<http://www.fortlecluse.fr>

Nom affiché: Pays de Gex et sa Station Monts Jura




"Conseil d'auteur"

 Sites naturels

4 Marais de l'Etournel, ENS de l'Ain

01550 Pougny

 03 84 34 12 30

parc@parc-haut-jura.fr

<http://patrimoines.ain.fr/n/marais-de-l-etournel-a-pougny-et-collonges/n:1177>

Nom affiché: Pays de Gex et sa Station Monts Jura



"Conseil d'auteur"

 Sites naturels

5 Belvédère des Roches

01200 Léaz

 04 50 48 23 01


mairie@leaz.fr

<http://www.leaz.fr>

Nom affiché: Pays de Gex et sa Station Monts Jura



"Conseil d'auteur"

 Sites naturels

6 Défilé de l'Ecluse

01200 Léaz

 04 50 48 23 01

mairie@leaz.fr

<http://www.leaz.fr>

Nom affiché: Pays de Gex et sa Station Monts Jura



 Fruit et légume

2 GAEC Jardin des fées

Domaine de Piers

01550 Collonges

<https://www.facebook.com/pages/category/Farm/GAEC-le-Jardin-des-F%C3%A9es-1911772012389817/>

Nom affiché: Pays de Gex et sa Station Monts Jura




 Débit de boissons

3 La Distillerie gessienne

11 Grand Rue

01550 Collonges

 06 75 89 96 69

<https://www.distillerie-gessienne.fr/>