

# Promenade de la Cavalière des Brigands

Proposé par :

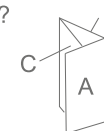
**Fontainebleau Tourisme**

"Ce PDF a été généré à partir de Cirkwi, la plateforme de partage d'activités touristiques qui vous fait voyager"

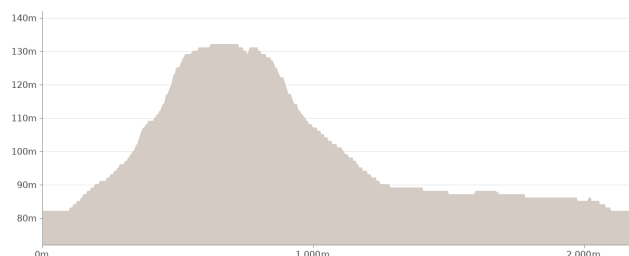

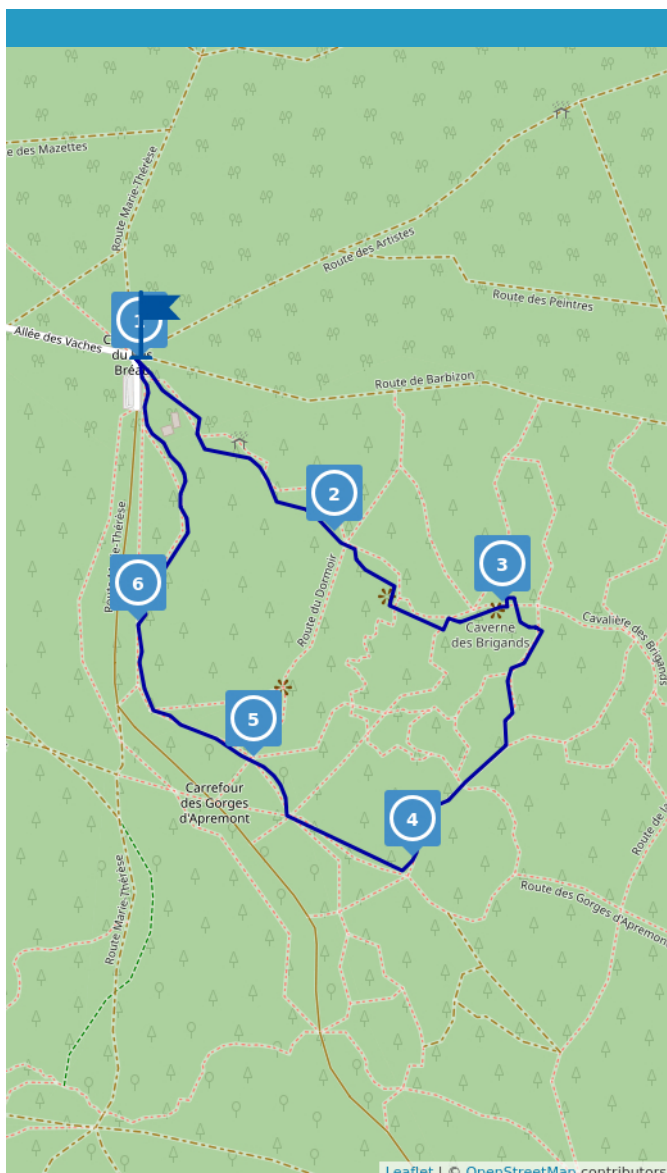
[www.cirkwi.com/circuit/272433](http://www.cirkwi.com/circuit/272433)




Comment plier ?





Ce circuit est composé de  
**6 infos parcours**



 1.70 km

 30 mn

 maxi 132 m

 mini 82 m

Fontainebleau Tourisme publie ce circuit vous invitant à découvrir les chaos rocheux, ainsi que le travail réalisé afin de préserver ces sentiers au moyen d'ouvrages de bois et de pierres de grès posées à l'ancienne.

Une route "cavalière" est une route ou un sentier passant à cheval sur une arête rocheuse.

Vous allez découvrir bien sûr la fameuse « caverne des brigands »

Cette caverne est l'œuvre de Claude-François Denecourt. Il en inventa également la légende.

Il n'y a jamais eu de brigands dans la caverne qui porte ce nom. La raison est simple à l'époque de Louis XIV, ou cette caverne aurait servi de repaire à des brigands et à leur chef nommé Thissier, la caverne n'était pas encore creusée. Cette légende n'apparaît qu'en 1845 et ce serait le plus joli canular de Denecourt puisque c'est lui-même qui la fit creuser...

De plus caverne un bien grand mot, car désormais, pour la traverser, il faut terminer en rampant, cette mini grotte s'ensablant toujours plus...

Sur votre parcours vous ne manquerez pas les chaos rocheux. Imaginez, la mer, après avoir envahi le bassin parisien pour la dernière fois il y a 37 millions d'années à déposer une énorme quantité de sables très purs pouvant atteindre une épaisseur de 60 mètres.

Après le départ de cette mer, une évolution très complexe a fait que certaines zones de sables ont été solidifiées par un ciment siliceux formant les blocs de grès de Fontainebleau, disposés en bancs dans la masse sableuse. Ces bancs dégagés par l'érosion peuvent former des « platières » dont les bordures en s'effondrant donnent de spectaculaires chaos.

Surtout vous allez contempler le plus beau point de vue de la forêt : les peintres ne s'y sont pas trompés...

Pour les promeneurs à pied

Départ du parking du Bas Bréau

Cet itinéraire a été élaboré par l'ONF et les AFF.

Pour découvrir d'autres itinéraires, pensez aussi à l'application balade branchée.

Cet été, il est bon de se rappeler des gestes simples et importants pour protéger la forêt.

Le feu :

- Rester très vigilant sur les départs de feu : en aucune occasion allumer un feu, ni utiliser de barbecue.

- Veiller à bien éteindre sa cigarette (le mieux est de ne pas la laisser en forêt).

D'apparence éteint, la majorité des incendies en forêt se déclare pour ces raisons et parfois postérieurement à la présence des visiteurs.

La sécurité :

- Les routes forestières doivent rester accessibles pour les secours et pompiers, ne pas se garer devant les barrières qui sont destinées à signifier ce point.

Cet itinéraire vous est fourni à titre indicatif. Cirkwi ne certifie pas la fiabilité des informations contenues dans les textes, cartes ou photos de cet itinéraire. Retrouvez plus d'infos sur [www.cirkwi.com](http://www.cirkwi.com)



Mise à jour le 11/06/21 par Fontainebleau Tourisme et généré par [www.cirkwi.com](http://www.cirkwi.com)

- Camper uniquement dans les lieux autorisés et aménagés (aire de bivouacs). Le camping en pleine forêt comporte des risques la nuit en lien avec l'environnement. La propreté en forêt :
- Prévoir de prendre un sac pour ses déchets avant les randos et balades.
- Il n'y a pas de poubelles en forêt et c'est donc important que chacun puisse faire l'effort de la préserver.



**Contact :** Téléphone : 01 60 74 99 99 06 86 79 42 45 Email : [info@fontainebleau-tourisme.com](mailto:info@fontainebleau-tourisme.com) Site web : <http://www.fontainebleau-tourisme.com/>  
**Période d'ouverture :** Toute l'année.

1

**Route Marie-Thérèse77300 FONTAINEBLEAU**

## Information 1

Du parking, empruntez la route de la Cavalière des Brigands (deuxième à droite lorsque vous vous trouvez sur l'Allée des Vaches)

2

**Route du Dormoir77300 FONTAINEBLEAU**

## Information 3

Poursuivez tout droit sur cette même route en suivant le balisage durant les 3 prochaines intersections. A la deuxième intersection, vous arriverez sur un point de vue. Juste après la troisième intersection, vous atteindrez la caverne des brigands.

3

**Route du Dormoir77300 FONTAINEBLEAU**

## Information 3

Après la caverne des Brigands, prenez à droite en suivant le balisage. A la prochaine intersection, continuez tout droit (chemin légèrement sur la gauche).

4

**Route des Gorges d'Apremont77300 FONTAINEBLEAU**

## Information 4

A l'intersection, empruntez à droite la route des Gorges d'Apremont. A la prochaine intersection, prenez la deuxième sortie à droite. Vous

passerez ensuite devant le dormoir de Lantara traverserez la Route du Dormoir.

5

**Route du Dormoir77300 FONTAINEBLEAU**

## Information 5

Vous vous trouvez au niveau du Dortoir de Lantara. Continuez tout droit en traversant la Route du Dormoir. Continuez tout droit au 2 prochaines intersections sur cette même route.

6

**Route Marie-Thérèse77300 FONTAINEBLEAU**

## Information 6

Empruntez le chemin à droite. Vous passerez devant le Chalet de la Caverne des Brigands. A l'intersection après avoir dépassé le Chalet, prenez à droite afin de rejoindre le point de départ.