






# Pic du Marcellly

## Par la montée des pavés et le Lac de Roy


 11,5 kms	 7h15 de marche	 Point culminant 1 989 m	 1 403 D+ / 600 D-	 Sportif
---	---	---	---	---

 Possibilité de rejoindre en navette le point de départ de la randonnée (Taninges - Chef lieu)  
Horaires à consulter via le dépliant d'information ou l'application → [www.agilbus.fr/jacquet](http://www.agilbus.fr/jacquet)



 **RETOUR EN NAVETTE** vers Taninges - Chef Lieu  
**Depuis l'arrêt Praz-de-Lys - Les Molliettes**  
**Ligne 4**  
12h14, 16h44, 18h14  
Horaire supplémentaire à 17h45 sur réservation la veille avant 16h au 04 87 73 72 74



-  **Départ à pied depuis Taninges - Chef lieu**
- Depuis la **place du Château**, suivre la **Montée du Sapeur**, direction Praz de Lys par les pavés. **La voie pavée** s'élève dans la forêt avant de rejoindre **le Pontet**.
  - L'itinéraire se poursuit sur l'**alpage du Praz de Lys**. Prendre la direction du **Grand Planey** puis du **Pic du Marcellly**.
  - > Option 1 : Redescendre par le même chemin sur quelques centaines de mètres puis tourner à gauche direction **Frête de Penaille**.
  - > Option 2 : Depuis le sommet redescendre en direction de Frête de Penaille.  
**Passage équipé de câbles au Pas de l'Âne**
  - Continuer sur le chemin aérien jusqu'à **Sous-Frête de Penaille** puis poursuivre en direction du **Lac de Roy**.
  - Contourner le lac puis redescendre par le sentier rocaillieux en direction des Molliettes.

 **Arrivée Praz-de-Lys Les Molliettes**  
Retour en navette



 **Lien vers la fiche Visorando**



 Possibilité de rencontrer des **chiens de protection des troupeaux** lors de cette randonnée.

**Lien direct :**  
<https://www.visorando.com/randonnee-/34992906>