

Petite balade atypique en sous-bois où la végétation luxuriante dominée par le parfum des pins contraste avec celle habituellement rencontrée dans le Sud Ardèche.

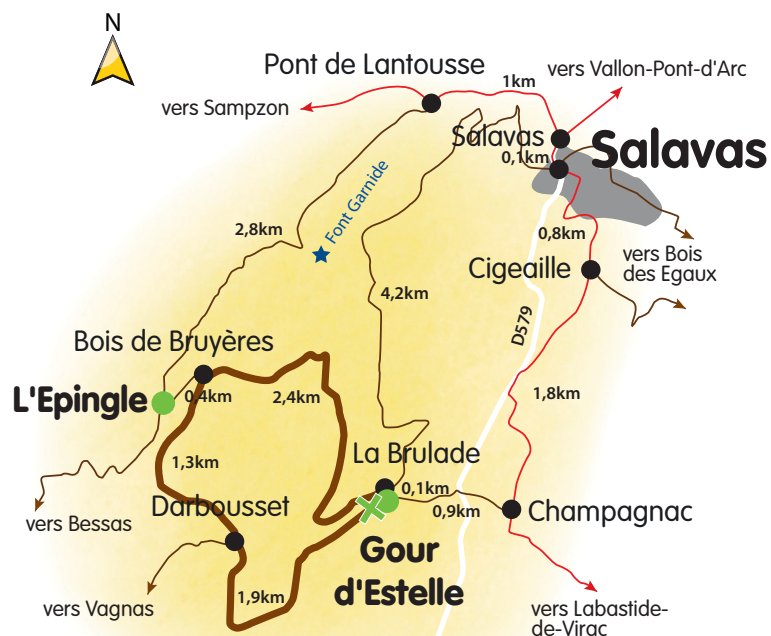
Balade en Famille

INFOS

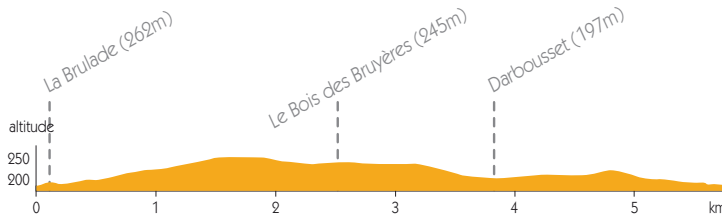
Départ : Carrefour Gour d'Estelle
 Coord. GPS : N44°22'37,2" / E4°21'59,2"
 Distance : 5,7km
 Durée : 2h
 Dénivelée cumulée : 139m
 Balisage : blanc et jaune (PR)



© CC Gorges de l'Ardèche



— Balisage PR — Balisage GR — Route — ★ Curiosité
 ● Carrefour ● Embranchement — Lieu-dit — ✕ Départ



DESCRIPTION DU CIRCUIT

Depuis Salavas

Pour se rendre en voiture au point de départ de la randonnée, prendre la route D579 en direction de Barjac. A environ 2 km, dans un virage à gauche, prendre à droite un chemin goudronné en direction de « Gour d'Estelle ». Arriver au carrefour

Gour d'Estelle,

se garer et commencer la randonnée.

suivre

Salavas 4.2 km

Monter par un sentier et rejoindre un chemin goudronné et l'embranchement

La Brulade.

suivre

L'Épingle 2.8 km
 Salavas 6.7 km

Prendre un chemin qui rentre dans les bois. Le chemin devient sentier et monte à travers la forêt. Au niveau d'un four à pain, continuer à monter. Au croisement suivant, prendre à droite, un large chemin carrossable en montée. Le chemin arrive sur un croisement, tourner à gauche pour prendre un chemin aussi large jusqu'à l'embranchement

Le Bois des Bruyères.

suivre

Gour d'Estelle 3.2 km
 Salavas 7 km

Poursuivre sur ce chemin principal jusqu'à l'embranchement

Darbousset.

En occitan « darboçier » signifie arbusier. Cet arbuste est très présent dans le Midi de la France. Son fruit, appelé arbouise (ou fraise chinoise) est comestible, sans goût très prononcé, riche en vitamine C. Il peut être consommé cru mais possède une très légère toxicité et consommé en trop grande quantité, il peut induire des coliques bénignes. Il peut aussi être utilisé pour la confection de confitures et de pâtisseries, ou fermenté pour produire une boisson alcoolisée.


suivre

Gour d'Estelle 1.9 km
 Salavas 5.6 km

Continuer sur un chemin large et, au croisement suivant, bifurquer à gauche puis, au suivant, tourner encore à gauche. Descendre un chemin et au croisement suivant prendre à droite un chemin en pente douce qui rejoint le carrefour Gour d'Estelle, point de départ du circuit.

UN BOIS AUX MULTIPLES BRUYÈRES


Situé entre deux vallées, le bois des Bruyères se distingue des autres reliefs de la commune car il correspond à des formations géologiques plus récentes : formations argileuses et sableuses du tertiaire. Sa végétation acidiphile contraste avec les formations généralement calcicoles du Sud de l'Ardèche. Il est fortement boisé et présente une biodiversité très riche. Les sous-bois y sont dominés par la callune, présente sur presque toute la France, la bruyère à balais, commune dans le Midi et l'Ouest de la France, et la bruyère arborescente qui est une espèce méditerranéenne. Ces trois plantes ont comme point commun une bonne résistance à la sécheresse.



© CC Gorges de l'Ardèche

La bruyère callune (Calluna vulgaris) : ce petit arbuste vivace de 20 à 50 cm de hauteur fleurit en fin d'été. Au Moyen-âge, avant l'utilisation du houblon, cette plante caractéristique des tourbières et pinèdes était utilisée dans le brassage de la bière. Aujourd'hui, elle est utilisée pour soigner les rhumatismes et les engelures.

La bruyère à balais (Erica scoparia) : cette bruyère arbustive peut atteindre jusqu'à deux mètres de hauteur. Elle fleurit après la bruyère arborescente, au début de l'été, et elle porte de nombreuses et très petites fleurs verdâtres. Elle a besoin de beaucoup de lumière et se rencontre donc souvent en lisière ou dans des lieux ouverts.



© Jacques Henri Leprince

La bruyère arborescente (Erica arborea) : ses petites fleurs blanches poussent en grappes serrées au début du printemps. Ses rameaux sont velus, cotonneux, contrairement à la bruyère à balais avec laquelle elle est parfois confondue. Elle peut atteindre près de quatre mètres de hauteur. Son rhizome est utilisé pour fabriquer des ébauchons de pipes.



Arbouise © Mathieu Morverand

Salavas