



VICHY 
Montagne
bourbonnaise



**VICHY
MONTAGNE
BOURBONNAISE**

TOPO ESCALADE

La Salette - 51 voies



Amis grimpeurs, soyez les bienvenus !

Vichy Communauté a réhabilité, depuis quelques années, les sites naturels d'escalade de la Montagne Bourbonnaise : Pierre-Châtel, les Darots et la Salette. Certains de ces derniers sont équipés depuis plusieurs décennies et ont vu passer de nombreux grimpeurs de tous niveaux. Un suivi et un entretien régulier sont assurés sur ces sites. Cependant l'escalade reste une activité qui se pratique en milieu naturel avec les risques qui y sont associés. Le rocher peut subir des altérations et un risque de chute de pierres est toujours possible. La pratique s'effectue donc sous la seule, pleine et entière responsabilité des pratiquants (merci de lire les pages Règlement et consignes de sécurité).

Les grimpeurs sont connus pour être respectueux de la nature. Nous vous invitons donc à suivre cet exemple en veillant à garder les sites de pratiques propres et à respecter l'environnement proche (animaux et riverains) en restant le plus discret possible.

Les informations contenues dans ce topoguide ne se substituent en aucun cas à une connaissance approfondie de l'activité. Les auteurs de ce topoguide ne seraient être tenus pour responsable d'une mauvaise interprétation du secteur décrit, de la présence d'erreur ou d'omission.

Nous vous souhaitons de passer un agréable moment à la découverte des sites d'escalade de notre territoire !



**VICHY MONTAGNE
BOURBONNAISE**

Vichy
Clermont-Ferrand
Lyon

 **Temps de trajet indicatif**
Paris : 4h30
Lyon : 2h
Clermont-Ferrand : 1h20



**SIGNALER
UN PROBLÈME**
sentinelles.sportsdenature.fr



Dans le souci de maintenir les sites en bon état et de garantir la sécurité des pratiquants, nous vous remercions de bien vouloir **signaler tout incident** (équipement endommagé, chutes de pierres, ...), de préférence **via le site internet ou l'application SURICATE** – Sentinelles de la Nature ou à défaut **via l'adresse mail apn@vichy-communaute.fr**.



SOMMAIRE



RÈGLEMENT ET CONSIGNES DE SÉCURITÉ

(P.4)



LOCALISATION DES SPOTS

(P.5)



LA SALETTE

(P.6 À 11)





CONSIGNES DE SÉCURITÉ

- Pour accéder aux voies, restez sur les chemins d'accès
- Respectez la nature : soyez discret et ramenez vos déchets
- Respectez les différents pratiquants, grimpeurs ou autres
- Restez vigilants pour éviter les feux de forêts (ne pas fumer, ne pas faire de feux, bivouac interdit)
- Pratiquez en sécurité : soyez vigilants, formez-vous au préalable à l'utilisation du matériel d'escalade et aux techniques de sécurité, empruntez des voies adaptées à votre niveau. Le port du casque est fortement recommandé pour la pratique.
- Vérifiez l'environnement : état de la falaise, conditions météorologiques (32 50)
- Vérifiez votre matériel
- Prévoyez un moyen d'alerte adapté au lieu de secours Signalez au gestionnaire toute anomalie sur le site (via l'application Suricate - Sentinelles de la Nature)



En cas d'accident :

15

Samu

17

Police

18

Pompiers

112

N° d'appel européen

114

Secours pour malentendants

Si vous n'êtes pas familiarisé avec la pratique de l'escalade (les manœuvres, les nœuds, le matériel...) faites appel à une personne habilitée à encadrer des groupes en site naturel.

Office de tourisme Vichy Montagne Bourbonnaise

15 Place Alphonse Corre
03250 Châtel-Montagne
Tél : 04 70 59 37 89

RÈGLEMENT

Les sites d'escalade sont ouverts à tout pratiquant de l'escalade. Un règlement intérieur complet d'utilisation du site est disponible sur le site internet de Vichy Communauté. Le détail des voies et les cotations sont disponibles dans ce topoguide.



Lors de votre pratique d'escalade vous vous trouvez dans un milieu naturel de montagne. Les rochers sont soumis, tout au long de l'année, à des aléas climatiques qui peuvent les fragiliser (gel, dégel, sécheresse, pluie, ...). Ces sites d'escalade bénéficient de travaux d'entretien, de purge et de nettoyage réguliers.

Cependant, **UN RISQUE DE CHUTE DE PIERRE EST TOUJOURS POSSIBLE.**

La pratique de l'escalade s'effectue sous la **SEULE, PLEINE ET ENTIÈRE RESPONSABILITÉ DES PRATIQUANTS.**



LOCALISATION DES SPOTS



PUY-DE-DÔME

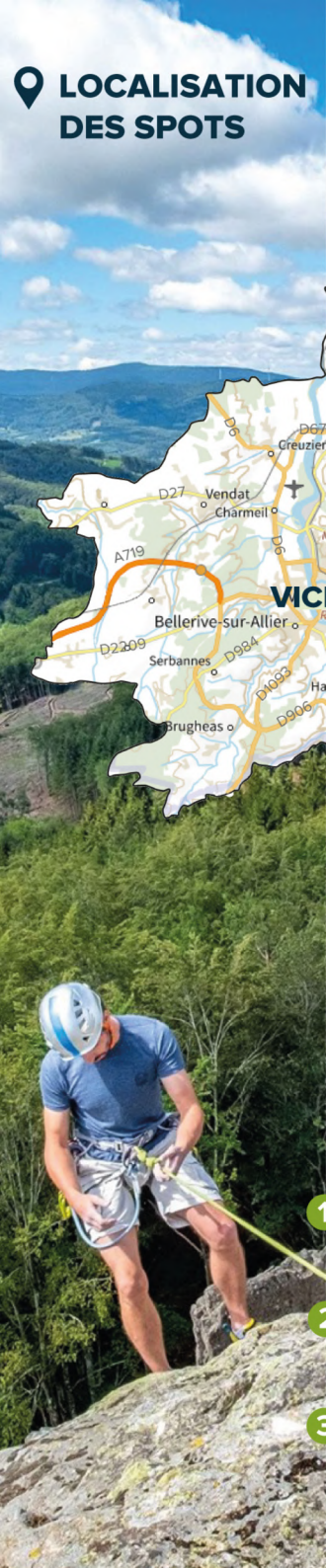
LOIRE

- 1
- 2
- 3

PIERRE-CHÂTEL (TOPO À TÉLÉCHARGER)
COMMUNE : SAINT-NICOLAS-DES-BIEFS

LES DAROTS (TOPO À TÉLÉCHARGER)
COMMUNE : CHÂTEL-MONTAGNE

LA SALETTE
COMMUNE : SAINT-CLÉMENT



LA SALETTE



5
SECTEURS

51
VOIES

3-7B
NIVEAUX DE
DIFFICULTÉS

15M
HAUTEUR
MAXIMUM

GRANITE

Situé sur la commune de Saint-Clément, le site d'escalade de La Salette est situé sur les lieux d'une ancienne carrière d'extraction du granite. Avec une exposition plein sud, le soleil, lorsqu'il est présent, réchauffe le rocher toute la journée. Un peu plus à l'ouest de la falaise, accessible depuis le parking, se trouve la chapelle de la Salette et un joli belvédère qui offre une belle vue sur le village de Saint-Clément et sur la vallée de la Besbre.


Le site d'escalade de La Salette, inscrit au Plan Départemental Espaces Sites et Itinéraires du département de l'Allier, dispose de 51 voies réparties sur 5 secteurs qui permettent une pratique pour des grimpeurs de tous niveaux.

COORDONNÉES GPS

Parking et site d'escalade : D120, La Salette, 03250 Saint-Clément
Latitude : N 46°03'28,6
Longitude : E 3°42'04,8




SECTEUR DÉBUTANTS



N°voie	Nom de la voie	Difficulté
1	La Prouteuse	3
2	Ça coince	4a
3	Ça penche	4b
4	Les 2 Mouvements	7a
5	Le Gnou	6a
6	Le Nid	4c
6b	Le Nidheux	5a
7	La Dufler	5c



SECTEUR DE LA DALLE



N°voie Nom de la voie

- 7 La Dufler
- 8 Le Dièdre
- 9 Je cherche
- 10 Départhard
- 11 Translatoire
- 12 La Caverne
- 13 Variations
- 14 L'Echelle de meunier

Difficulté N°voie Nom de la voie


- 5c 15 Jouons Fin
- 5c 16 Fissure Fissa
- 6a 17 Subtils Thés
- 6a+ 18 Reglettes à Gogo
- 5c+ 19 Balade angulaire
- 7a 20 Le Zède
- 6b 21 Le Z Too
- 5c/6a

Difficulté

- 6b
- 6b
- 6c+
- 7b
- 5a/5b
- 5a
- 5c



SECTEUR DEVERS



N°voie **Nom de la voie**

- 20 Le Zède
- 21 Le Z Too
- 22 La Vallée Noire
- 23 Mur Noir
- 24 Grabouillac
- 25 La Découverte
- 26 Ecole 1
- 27 Ecole Too
- 28 Tirettes

Difficulté **N°voie** **Nom de la voie**


- | | | |
|----|----|--------------------|
| 5a | 29 | Le Devers |
| 5c | 30 | Le Glaude |
| 5b | 31 | Le Bombé |
| 5b | 32 | Le Martien |
| 5a | 33 | Ressauts |
| 5b | 34 | Merlin Attache toi |
| 6b | 35 | GlouGlou |

Difficulté

- 6a
- 7b
- 6b
- 6b
- 5a
- 5c
- 5c



SECTEUR DU CIRQUE



N°voie **Nom de la voie**

- 35 GlouGlou
- 36 Oui et Non
- 37 Oui,,, mais Non !
- 38 Le Trou du Crux
- 39 La Bobo
- 40 Trop d'la Balle
- 41 Ecaille Inversée
- 42 Fin Subtile
- 43 Durenhaut

Difficulté **N°voie** **Nom de la voie**

- 5c 44 La Sapinette
- 7a 45 La Plage
- 6a 46 Adhération
- 6b 47 Coulée de Sable
- 6c 48 La Tyro
- 6a
- 5b
- 5a

Difficulté

- 6a
- 6a
- 5a
- 5a
- 5a



SECTEUR INATTENDU



N°voie **Nom de la voie**

- 49 L'Inattendue
- 50 Lait Fraise
- 51 Baby Vroom

Difficulté

- 4a
- 4a
- 4b

CHARTRE NATURE ATTITUDE

- Je respecte les autres usagers, je suis courtois.
- Je respecte le code de la route sur les chemins, sentiers et parcours.
- Je connais mon environnement : je prépare mon itinéraire et je respecte les zones sensibles.
- Je respecte la nature : je reste discret, je ne jette aucun détritux et je ne fais pas de feux en forêt.
- Je respecte la propriété : je ne sors pas des chemins et je respecte la signalisation.
- Je contrôle mon comportement : je ne considère pas ma passion comme une compétition mais comme un loisir où chacun a sa place... et je garde le sourire quoi qu'il arrive.
- Je suis un randonneur responsable : je sensibilise les autres usagers au respect de cette charte.
- Je signale tout désagrément ou danger rencontré sur l'application Suricate.



SURICATE
TOUS SENTINELLE DES SPORTS DE NATURE
RÉPUBLIQUE FRANÇAISE

**SIGNALER
UN PROBLÈME**
sentinelles.sportsdenature.fr



AYEZ LA NATURE ATTITUDE !

Pour anticiper les risques potentiels d'incendie,
nous vous invitons à consulter la météo des forêts ici :

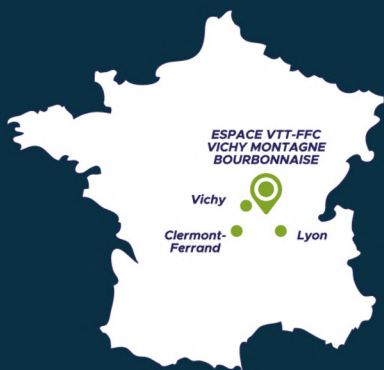


Téléchargez les parcours sur vichymontagnebourbonnaise.fr
& l'application Vichy Rando & VTT



**EXPLORE
TA NATURE !**

Télécharger gratuitement
l'application de tous vos circuits !



ESPACE VTT-FFC
VICHY MONTAGNE
BOURBONNAISE

Vichy

Clermont-
Ferrand

Lyon

VICHY
Montagne
bourbonnaise

BASES DE DÉPART D'ACTIVITÉS DE PLEINE NATURE

Vichy Communauté et les communes de Saint-Nicolas-des-Biefs (La Verrerie), Châtel-Montagne et Le Vernet mettent à disposition des bases de départ d'Activités de Pleine Nature. Elles sont implantées à proximité de nombreux points de départ de parcours de **trail**, de **VTT**, de **course d'orientation** et de **randonnée pédestre**.

Services
sur place



Casiers



Douches



Toilettes



Lavage
vélo

Sur place, les pratiquants de sport nature peuvent accéder à des vestiaires équipés de casiers pour ranger leurs affaires le temps de la pratique, de douches et de WC. À l'extérieur, un point de lavage des vélos est également prévu. Les usagers remplissent un formulaire sur le site Internet vichy-communaute.fr (rubrique Cadre de vie – Activités de Pleine Nature) et reçoivent un code par sms qui leur permet d'accéder aux vestiaires. Le code est valable uniquement le jour de la réservation. Service gratuit.

Une offre accessible aux personnes à mobilité réduite

Pour les personnes à mobilité réduite, des joëttes sont disponibles sur demande : apn@vichy-communaute.fr