



Vos loisirs
pleine nature
en Yvelines

À vélo en famille sur les chemins de Montfort l'Amaury !









Feuille de route

Départ	Parking de la place du marché (rue du Palais)
Arrivée	Parking de la place du marché (rue du Palais)
Durée	2h
Niveau de difficulté	Facile
Nombre de Km	20,6 km

Descriptif de l'itinéraire emprunté

- Sortez du parking de la place du marché et prenez à gauche Rue du Palais.
- Prenez la 2ème à gauche : Rue de Verdun. Elle devient par la suite la Rue Christian Lazard puis la Rue de Ronchamp.
- Au premier rond-point, continuez tout droit dans la Rue Chantreine qui porte ensuite le nom de la Rue de Mantes.
- Au second rond-point, poursuivez encore tout droit dans la Rue de Galluis, direction Galluis justement ! La Rue Galluis devient alors la Rue de Montfort et ainsi vous arrivez à un troisième rond-point où vous prendrez à gauche dans la Rue de la Herderaie. Au bout de cette rue, prenez à gauche : Rue de la Mairie.
- À la seconde intersection, tournez à droite sur le Chemin Beauchet. Au bout prenez à gauche dans la Rue des Bois et longez-là. À la fin de cette voie, empruntez la Route de la Surie en prenant soin de tourner à droite.
- À l'intersection où la Route de la Surie devient la Route de la Torche, tournez à gauche sur la Route du Buisson qui devient quelque kilomètres plus loin la Côte de la Guériauderie.



-  Vous arrivez enfin sur la Route des Haizettes où vous tournerez à gauche et continuerez tout droit.
-  Quand le Route des Haizettes devient la Mandreuse tournez à droite sur la Route Forestière des Haizettes et passez devant la Maison forestière des Longues Mares.
-  Continuez ensuite sur la Route Forestière du Parc d'en Haut.
-  Au bout de cette route, tournez à droite puis immédiatement à gauche sur la Route des Deux Châteaux (ATTENTION les deux routes se nomme la Route des deux Château mais vous devez prendre celle sur votre droite, c'est un petit sentier forestier).
-  Au carrefour du poteau de Hollande, prenez à droite sur le Chemin de Bazoches (sur la piste cyclable). Poursuivez jusqu'au rond-point où vous prendrez la 5ème sortie : Route Montavale que vous longerez jusqu'à l'Étang de la Porte de Beaudet où les Mares.
-  Prenez à droite sur la Route des Fond puis immédiatement à gauche à la première intersection.
-  Continuez toujours tout droit jusqu'à l'Étang des Plaines que vous longerez en empruntant le petit chemin sur votre gauche : Chemin de Bluche à l'Étang. Continuez jusqu'au Chemin de Bluche où vous tournez à droite.
-  Quand le Chemin de Bluche devient la Rue Verdun, tournez à gauche dans la Rue du Palais, vous voici revenu à votre point de départ.



