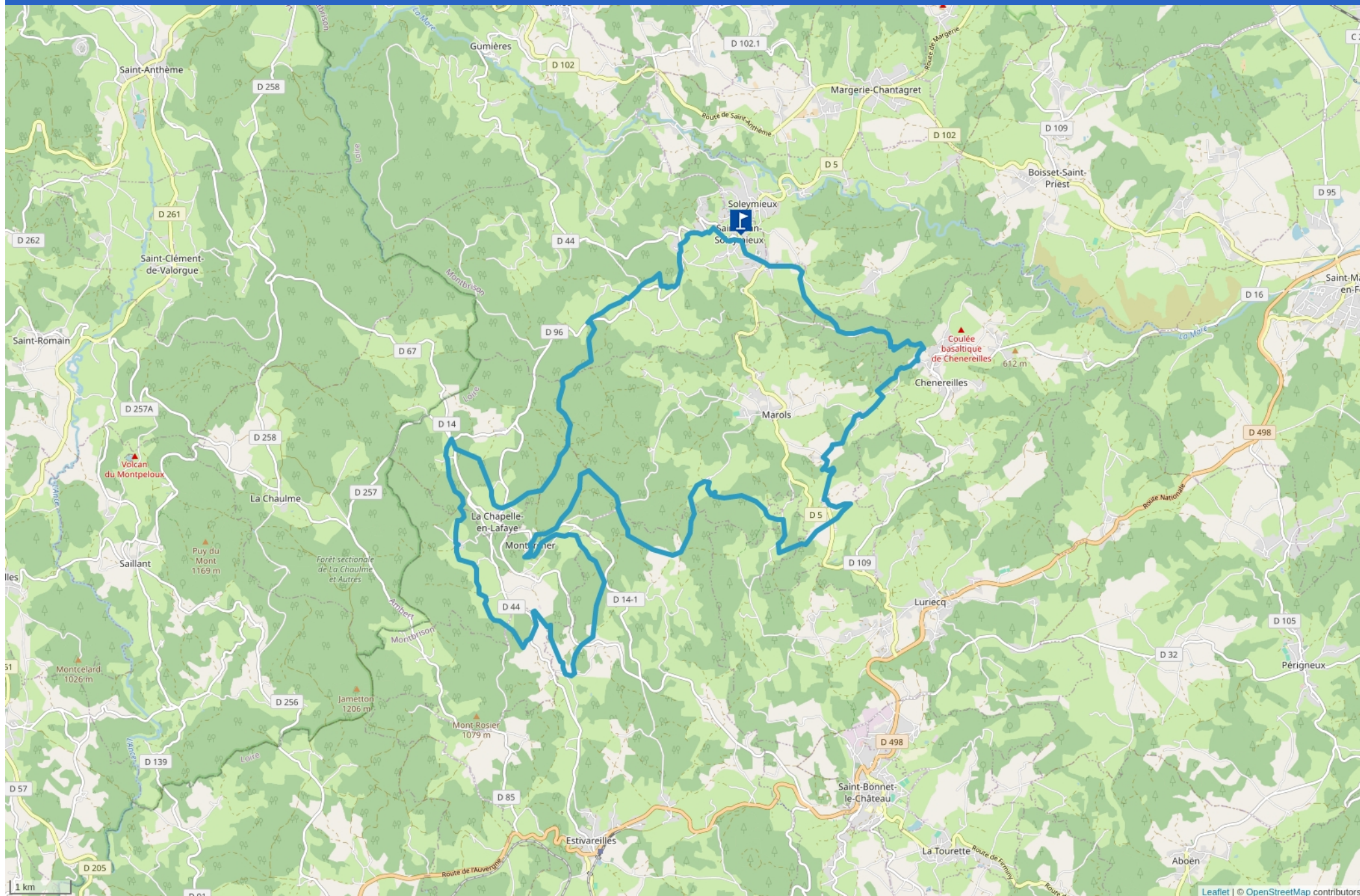


N°5-C SAINT-JEAN-SOLEYMIEUX



Cet itinéraire vous est fourni à titre indicatif. Cirkwi ne certifie pas la fiabilité des informations contenues dans les textes, cartes ou photos de cet itinéraire. Retrouvez plus d'infos sur www.cirkwi.com



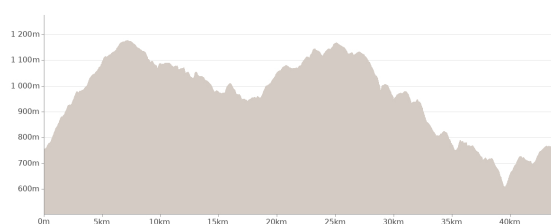
Mise à jour le 20/07/24 par Office de Tourisme Loire Forez et généré par www.cirkwi.com

N°5-C Saint-Jean-Soleymieux


Proposé par :

Office de Tourisme Loire Forez

"Ce PDF a été généré à partir de Cirkwi, la plateforme de partage d'activités touristiques qui vous fait voyager" www.cirkwi.com/circuit/426369



Départ : Départ Place du Monument aux Morts - 42560 SAINT-JEAN-SOLEYMIEUX

 35.00 km



 maxi 1176 m

 mini 602 m

Moyen

 1250 m



Facile: A / 12,3 km / 502 m
Moyen: A + B / 28 km / 750 m / boucle B : 18 km
Difficile: A + B + C / 35 km / 1250 m / boucle C : 11 km
Difficile: A + B + C + D / 44 km / 1700 m / boucle D : 9 km
Les circuits de St Jean-Soleymieux sont matérialisés sur la carte par la couleur violette.

ENVIRONNEMENTS

A la campagne

PÉRIODE D'OUVERTURE

Toute l'année.

CONTACT

Email : contact@loireforez.com

Site web : <https://www.rendezvousenforez.com>

NATURE DU TERRAIN

Terre
Cailloux

RÉFÉRENCES TOPO GUIDES ET CARTOGRAPHIQUES

Références Topo guides :
Guide des circuits VTT Pays de Saint-Bonnet-le-Château

Circuit qui vous permet de découvrir les sentiers autour de St-Jean-Soleymieux, Marols, Chenereilles, Montarcher et La Chapelle en Lafaye.

Départ de la commune de St Jean-Soleymieux: place du Monument aux Morts

Suivre les balisages 5-A et 5-B comme décrit ci-dessus. Au hameau de Chossy, suivre le balisage 5-C. Descendre à droite, Traverser le ruisseau. Arriver à Maisonnay, traverser le village, prendre le 2ème chemin à droite (direction Les Fours - Nuroles). Arriver sur la route, la suivre sur 100 m. Tourner à gauche (jonction avec le 4-C sur 50 m). Arriver à La Chaux, traverser la RD, prendre le chemin sur 250 m et tourner à gauche. Arriver à Azols, traverser le hameau. Au Bachat, prendre à droite la descente en goudron puis en terre. En bas, tourner à gauche, traverser le ruisseau et remonter jusqu'à Pérevent. Face au marronnier, prendre à gauche, suivre le goudron sur 400 m et tourner à droite. Descendre jusqu'au village du Mont, le traverser, continuer sur la route. En bas de la descente tourner à gauche, traverser le hameau de La Faverge. Descendre le chemin de Laforest, longer l'étang et rejoindre la route principale puis le chemin de Marcilleux. Suivre le balisage 5-A jusqu'à St-Jean-Soleymieux.

