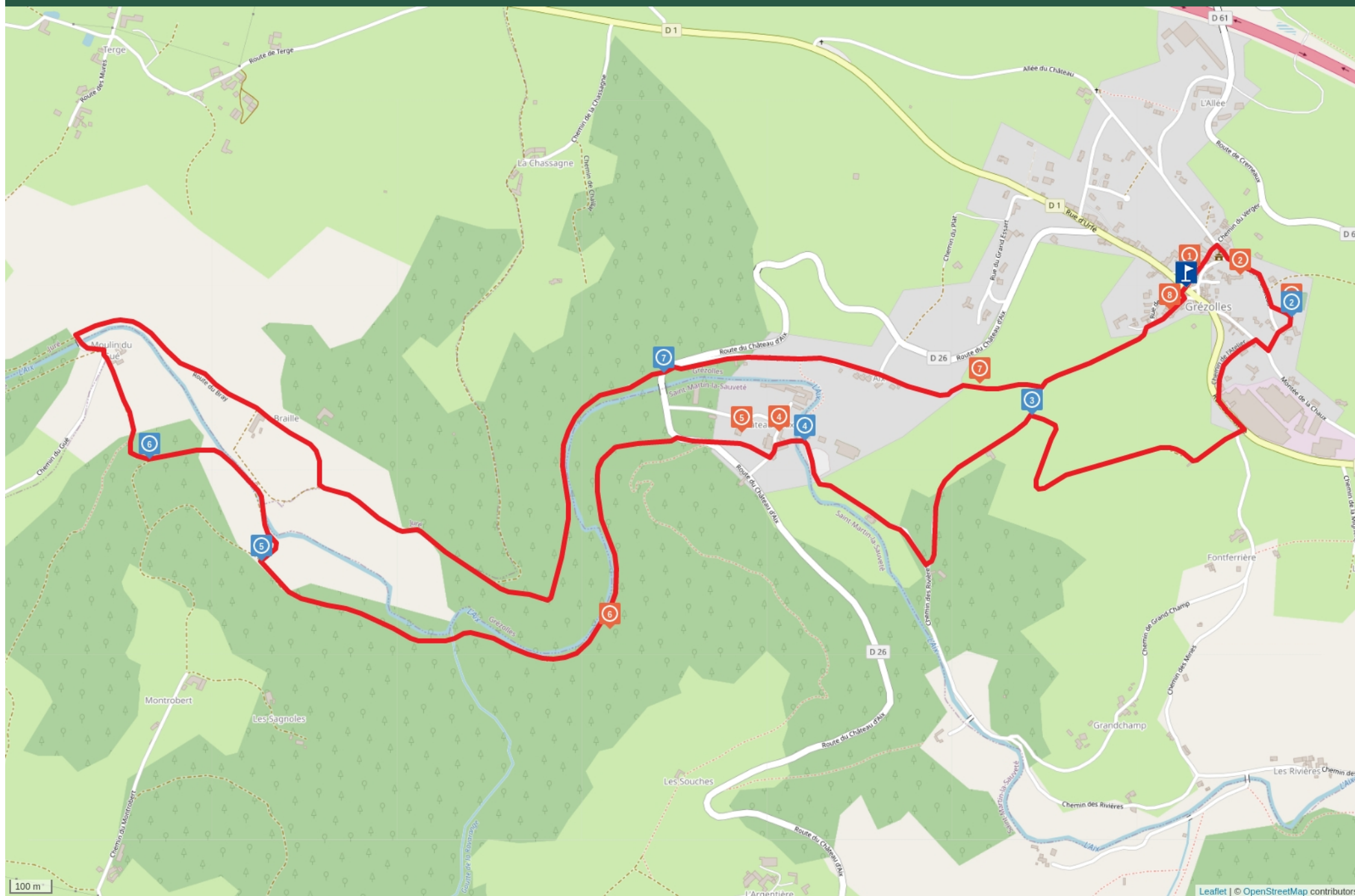


SUR LES RIVES DE L'AIX



Cet itinéraire est délivré après expertise par les comités départementaux. Il répond aux critères de qualité définis par la FFRandonnée.

www.ffrandonnee.fr/la-federation/espace-professionnels/labellisation-des-itineraires-pr



Mise à jour le 15/07/25 par FFRandonnée Loire et généré par www.ffrandonnee.fr

Sur les rives de l'Aix

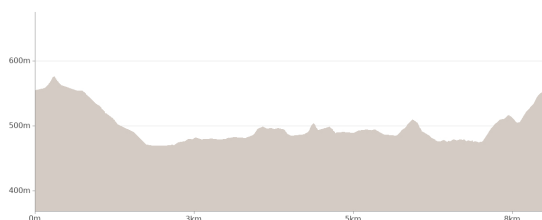
Proposé par : **FFRandonnée Loire**

Validé par la FFRandonnée

"Ce PDF a été généré par la FFRandonnée, association regroupant divers clubs permettant l'accès aux randonneurs à des sentiers balisés"



© ADT Loire Tourisme



Départ : Rue de l'Astrée - 42260 GRÉZOLLES

8.38 km

3h

Facile

maxi 575 m

237 m

mini 469 m

237 m

Ce circuit se faufile entre forêts et prairies pour longer l'Aix. Ses rives ne manquent pas d'attraits, comme le village de Grézolles qui présente une collection originale de sculptures en plein air.

PARKINGS

Départ :
Place de l'église

COTATIONS

Difficulté : 2/5
Effort : 2/5
Risque : 2/5

Cet itinéraire est délivré après expertise par les comités départementaux. Il répond aux critères de qualité définis par la FFRandonnée.

www.ffrandonnee.fr/la-federation/espace-professionnels/labellisation-des-itineraires-pr

Technicité : 2/5

Pour plus d'informations à propos des cotations, rendez-vous sur : <https://www.ffrandonnee.fr/randonner/securite/cotation-des-randonnees-pedestres>

PARKING

Place de l'église

LABEL

Ce circuit comporte 73% de sentiers non revêtus.

<https://fichier0.cirkwi.com/image/photo/info/22707357/fr/0.jpg400400>

UNE RANDONNÉE PROPOSÉE PAR...

<https://fichier0.cirkwi.com/image/photo/info/22707358/fr/0.jpg400288>

REMERCIEMENTS

Nous remercions **Loire Tourisme** pour son autorisation, donnée à titre gracieux, d'utilisation de ses photos.

BALISAGE

Jaune

SITUATION

Grézolles, à 7 km au nord-ouest de Saint-Germain-Laval par la D 1

A RETROUVER SUR...

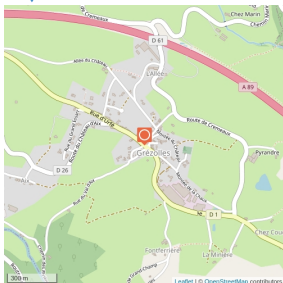
Chronique radio : la randonnée du week-end - [ici Saint-Etienne Loire](#)



Mise à jour le 15/07/25 par FFRandonnée Loire et généré par www.ffrandonnee.fr

1

42260 GRÉZOLLES - Altitude : 553.93m



Étape 1

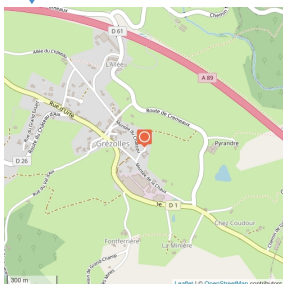
Contourner l'église pour emprunter sur 100 m la D 26 vers Luré. À la mairie, prendre à droite la montée du Château (château de Grézolles xiiie).

Gravir le chemin herbeux à gauche pour gagner la chapelle Sainte-Barbe (érigée en 1503).

> Dans le village, voir les statues réalisées lors de symposiums annuels de sculpture

2

Lat : 45.8625748 - Lng : 3.9541478 - Altitude : 574.95m

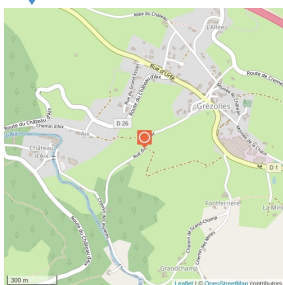


Étape 2

Descendre par la route. Emprunter la route à droite sur 50 m, puis le chemin qui file à gauche et la D 1 jusqu'à l'usine. Près de la statue du pèlerin, traverser le passage protégé, puis s'engager sur la petite route à droite. Descendre par le sentier vers la station d'épuration (filtre à roseaux).

3

Lat : 45.8605366 - Lng : 3.9464394 - Altitude : 501.04m

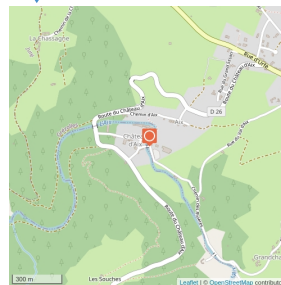


Étape 3

Continuer la descente par la route à gauche puis, dans le bois, suivre la route à droite pour rejoindre les bords de l'Aix.

4

Chemin des Rivières - 42260 GRÉZOLLES - Altitude : 470.04m

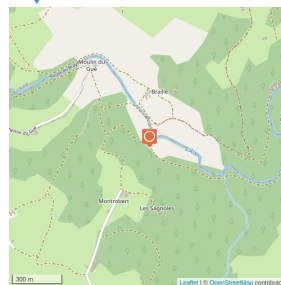


Étape 4

Près du gymnase, franchir l'Aix sur le pont, continuer à gauche sur 80 m et prendre le chemin herbeux à droite. Il longe l'institut spécialisé d'éducation et de formation (ISEF) du château d'Aix (institut construit à proximité du château aujourd'hui détruit où est né le père François de la Chaise, confesseur du roi Louis XIV). Poursuivre par la D 26 sur 100 m puis, dans la même direction, par le large chemin en bordure de la rivière. Arriver à une intersection.

5

Lat : 45.8575277 - Lng : 3.9235566 - Altitude : 493.43m



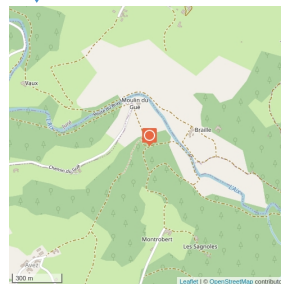
Étape 5

Quitter la piste qui monte en forêt et emprunter le petit chemin herbeux des rives de l'Aix.

> Variante en cas d'inondation des berges : continuer par la piste forestière et descendre par le chemin à droite pour rejoindre le circuit avant le moulin du Gué (pas de balisage).

6

Lat : 45.859627 - Lng : 3.9202287 - Altitude : 503.17m



Étape 6

Tourner à droite pour franchir l'affluent, gagner le moulin du Gué puis descendre par la route à droite et passer le pont sur l'Aix. Emprunter à droite la piste qui parcourt l'autre rive de l'Aix.



Lat : 45.8614239 - Lng : 3.9355062 - Altitude : 477.51m



Étape 7

Traverser la D 26 à la hauteur du pont et continuer tout droit par la petite route qui grimpe vers des maisons. Dans le prolongement, rejoindre le lagunage de la station d'épuration et monter jusqu'à l'église de Grézolles.



Le Bourg - 42260 GRÉZOLLES - Altitude : 556m

Art & Musées



Jeu de l'oie

Un étonnant jeu de l'oie a été installée derrière l'église. En complément de la rando "sur les rives de l'Aix", vous pouvez aussi partir à la découverte de dizaines d'oeuvres originales, minuscules ou monumentales, au fil d'une balade champêtre dans le village de Grézolles...



Montée du Château - 42260 GRÉZOLLES - Altitude : 559m

Château, Eglise & Abbaye



Château de Grézolles

Il ne reste que deux tours de ce qui fut le château de Grézolles. L'une semble dater du XIIe siècle, l'autre plus récente, du peut-être du XVIe siècle. Sans certitude, les descriptions anciennes laisseraient entrevoir ici l'existence au Moyen-âge d'un complexe fortifié impressionnant : 750 mètres de murs d'enceinte, dix tours rondes et quatre donjons carrés !



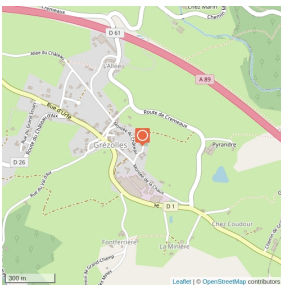
Rue de la Chapelle Sainte Barbe - 42260 GRÉZOLLES - Altitude : 576m

Monuments et Architecture, Patrimoine religieux



Chapelle Sainte-Barbe

La chapelle Sainte-Barbe est classée monument historique depuis 1905. Elle a été bâtie au début du XVIe siècle et dédiée à Sainte-Anne et Sainte-Barbe dont elle abrite les deux statues de la même époque. Elle possède également un vitrail du XVIe siècle.



4

Lieu dit Aix - 42260 SAINT-MARTIN-LA-SAUVETÉ - Altitude : 473m

Lieux historiques

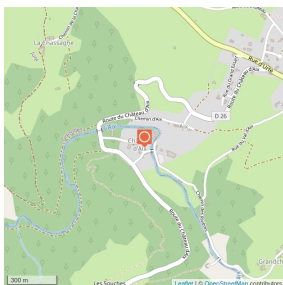
© M.C.



Le Père Lachaise

François d'Aix de La Chaize était un prêtre Jésuite français, théologien et pédagogue. Il est né ici dans le château d'Aix, près de Saint-Martin-la-Sauveté en 1624 et décédé à Paris en 1709.

Père Jésuite, confesseur et conseiller particulier du roi Louis XIV pendant 34 ans, il a donné son nom au célèbre cimetière parisien du Père Lachaise. Avec d'autres Jésuites, François d'Aix de La Chaize y possédait une résidence...



5

Lieu dit Aix - 42260 SAINT-MARTIN-LA-SAUVETÉ - Altitude : 475m

Lieux historiques

© M.C.

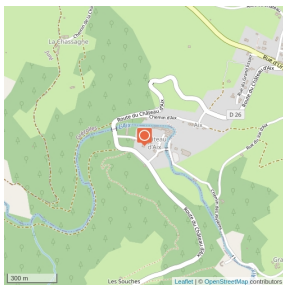


Le château d'Aix

Suite à un incendie en 1971, le château d'Aix a été rasé en 1979. Construit au XVI^e siècle, ce château voit la naissance en 1624 de François d'Aix de la Chaize, dit Père La Chaise, dont le nom a été donné au célèbre cimetière de Paris.

De 1917 à 1957, le Château d'Aix a été une institution tenue par les Pères Salésiens, prêtres éducateurs, et accueillait des enfants réfugiés, originaires du Nord et d'Alsace.

Les bâtiments actuels abritent aujourd'hui une Institution Spécialisée d'Education et de Formation.




6

42260 SAINT-MARTIN-LA-SAUVETÉ - Altitude : 507m

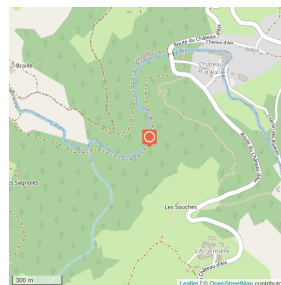
Point d'intérêt naturel

© M.C.



L'Aix

Nichée entre les Monts de la Madeleine et les Monts du Forez, la rivière Aix serpente sur plus de 50 kilomètres. La partie en amont de Saint-Germain-Laval, classée en première catégorie, est appréciée des pêcheurs pour ses truites fario et ombres communs. Son écosystème demeure fragile, notamment face aux épisodes de sécheresse et aux pressions agricoles.



7

42260 GRÉZOLLES - Altitude : 516m

Divers, Point d'intérêt naturel

© M.C.

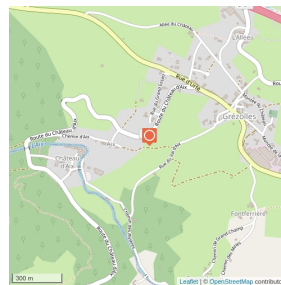


Culture du Chanvre

Le savez-vous ?

Le Chanvre, jadis cultivé pour sa fibre textile, connaît un nouvel essor avec son usage pour l'isolation et pour sa graine. Cette dernière est reconnue pour ses qualités nutritionnelles !

Un agriculture de Grezolles propose en agriculture biologique et en circuit court des produits à base de chanvre...





Rue du Val d'Aix - 42260 GRÉZOLLES - Altitude : 555m

Art & Musées



Peinture

Pendant 11 ans, de 2007 à 2017, l'AGAP (Association Grézolles Art et Patrimoine) a proposé sur la commune une semaine annuelle de création d'œuvres : sculptures et peintures sur portes. Ces semaines, très festives, ont permis la création d'une centaine d'œuvres dans tout le village...

