

5

LE CAYLAR

LE VIGAN – AVÈZE – MONTDARDIER – BLANDAS VISSEC – SORBS – LE CROS – LE CAYLAR
LA COUVERTOIRADE – SAUCLIÈRES – COL DE LA BARRIÈRE – CAMPESTRE – ALZON – ARRE –
LE VIGAN (PAR LA VOIE VERTE)



@JP Beker

3 départements : Gard, Hérault et Aveyron – via le Causse de Blandas.

Depuis Le Vigan monter sur le Causse par Avèze et Montdardier par la D48 puis poursuivre vers Blandas (D113) et Vissec. En prenant la D113b vous entrerez dans le département de l'Hérault vers Sorbs et son château puis Le Cros et le Caylar (à voir l'arbre sculpté sur la place).


Prendre la D609 en direction de la Couvertoirade (Aveyron) que vous laisserez sur votre droite (si vous avez le temps allez visiter ce village Templiers fortifié).

Au croisement de la D7 prenez sur votre droite vers Sauclières et le col de la Barrière où vous repasserez dans le Gard – prendre la D270 sur votre droite vers Campestre puis la D489 pour redescendre sur Alzon.

La D999 vous ramènera sur le Vigan (attention la D158c pour éviter le tunnel est interdite aux vélos) avec pour terminer à partir d'Arre et du Pont Eiffel une voie verte.



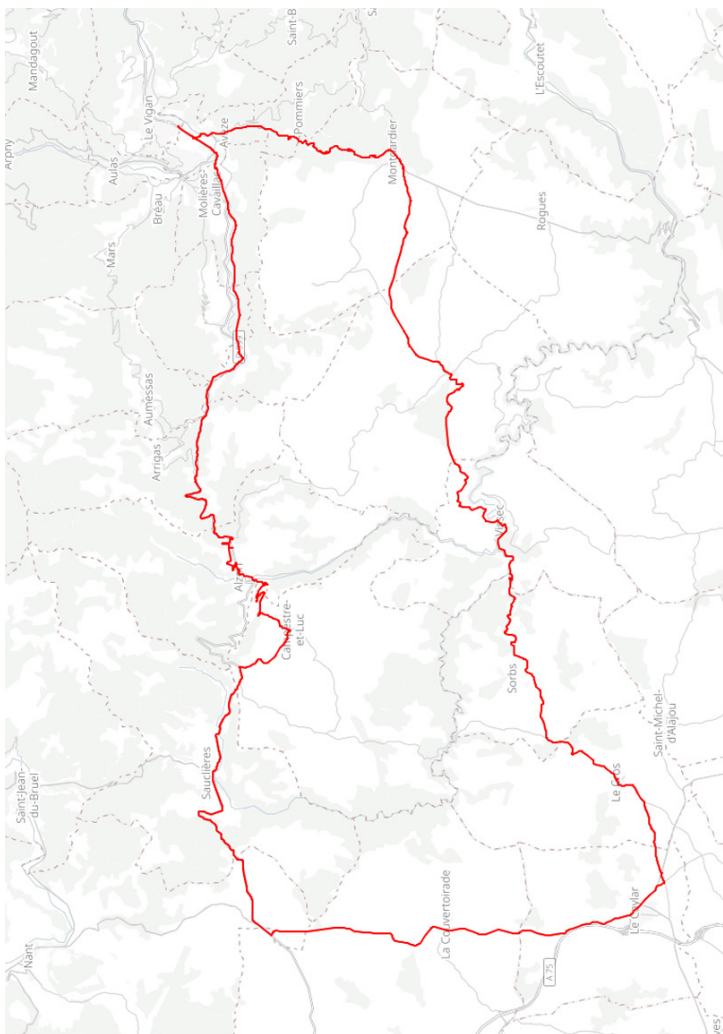
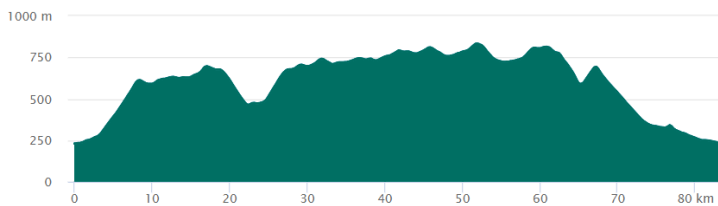
 83 km

 3H40

 1346 m +

TRACE GPX





Office de Tourisme Sud Cévennes
 Bureau du Vigan
 Place du marché - 30120 LE VIGAN
 +33 (0)4 67 81 01 72

contact@sudcevennes.com
 www.sudcevennes.com

