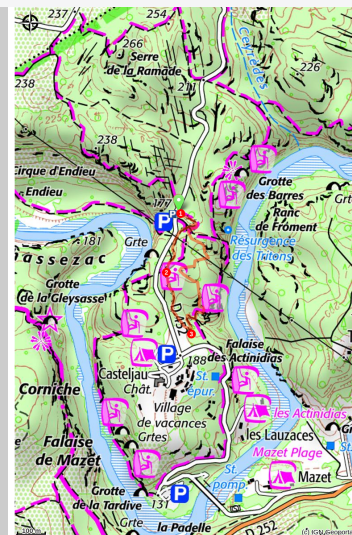


La grotte du renard (19D), Casteljou

PAYS DES VANS EN CEVENNES



La grotte du renard (B.Zimmerman)

Le plus petit, le plus ludique, mais aussi le plus difficile au niveau du cheminement: assez chaotique, il traverse un nombre important de rochers. A noter qu'en période de pluie le circuit est impraticable car les rochers deviennent beaucoup trop glissants.

Cette petite balade d'un kilomètre et demi offre tout ce dont on a besoin pour amuser les enfants : des grands espaces, des blocs rocheux pour jouer à cache-cache et enfin une vraie petite grotte à explorer tel un aventurier ! Il y'en a aussi pour les grands : vues extraordinaires sur le Chassezac, paysage minéral exceptionnel au cœur du bois de Païolive et (last but not least) de l'ombre !

Infos pratiques

Pratique : à pied

Durée : 2 h

Longueur : 1.4 km

Dénivelé positif : 64 m

Difficulté : Facile


Type : Boucle

Thèmes : Géologie, Lac - Rivière - Cascade

Itinéraire

Départ : Parking de l'Agachou, Berrias-et-Casteljau

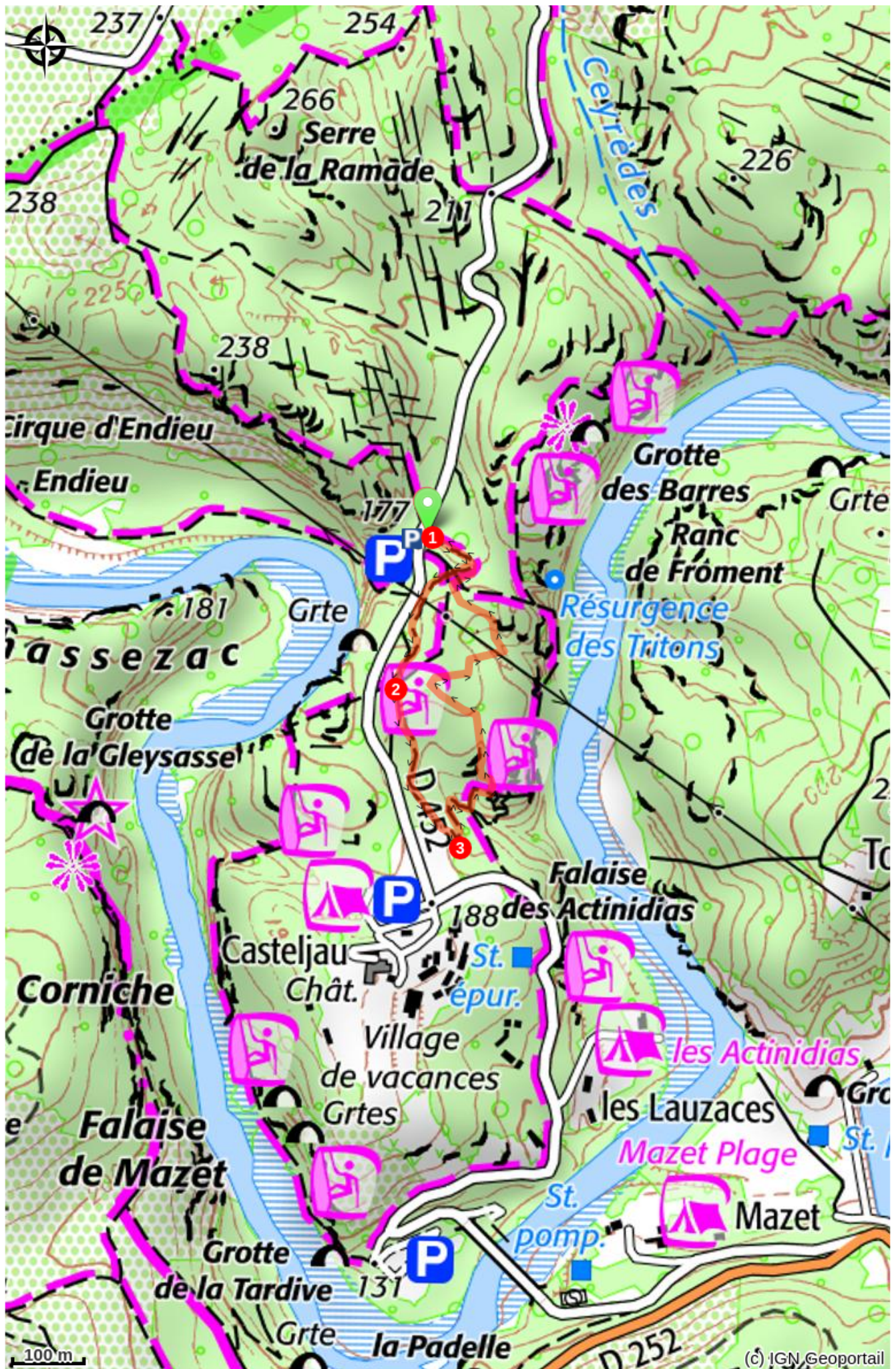
Arrivée : Parking de l'Agachou, Berrias-et-Casteljau

Balisage :  PR

P - Du Parking de l'Agachou, traverser la route pour se rendre au panneau de départ.

1. Poteau **L'Agachou** - Suivre le Moulinas 0,6 km (balisage vert et jaune).
2. Poteau **Le Moulinas** - Suivre Grotte du Renard 0,4 km. Pour le retour poursuivre en suivant le balisage vert.

Sur votre chemin...

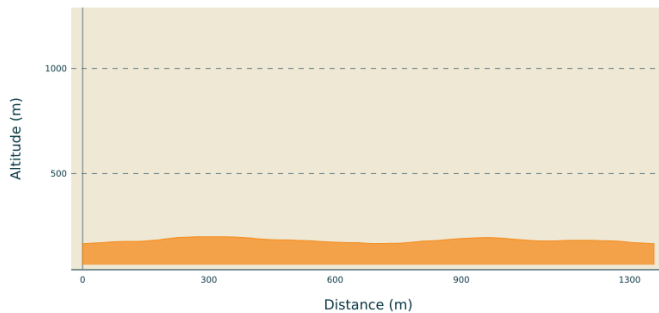


Toutes les infos pratiques

Recommandations

Attention, ce sentier n'est pas du tout adapté aux personnes qui ont du mal à se déplacer ou aux jeunes enfants. Le chemin est pierreux et il faut souvent grimper entre les rochers.

Profil altimétrique



Altitude min 166 m

Altitude max 199 m

Transports

Limitons les déplacements en voiture, pensons aux transports en commun et au covoiturage. Tous les transports en commun sur [transports-region-auvergne-rhone-alpes](https://www.transports-region-auvergne-rhone-alpes.fr)

Accès routier

Des Vans (8 km), prendre direction Aubenas sur la D104A. A un croisement, à droite, continuer sur la D452 direction Belambra. Depuis Joyeuse (20 km), prendre direction Alès. A un croisement, à gauche, continuer sur la D452 direction Belambra.

Le parking de l'Agachou se situe à droite de la route.

Parking conseillé

Parking de l'Agachou, Berrias-et-Casteljau

Lieux de renseignement

Office de tourisme des Cévennes d'Ardèche

contact@cevennes-ardeche.com

Tel : +33 (0)4 75 37 24 48

<https://www.cevennes-ardeche.com/>

