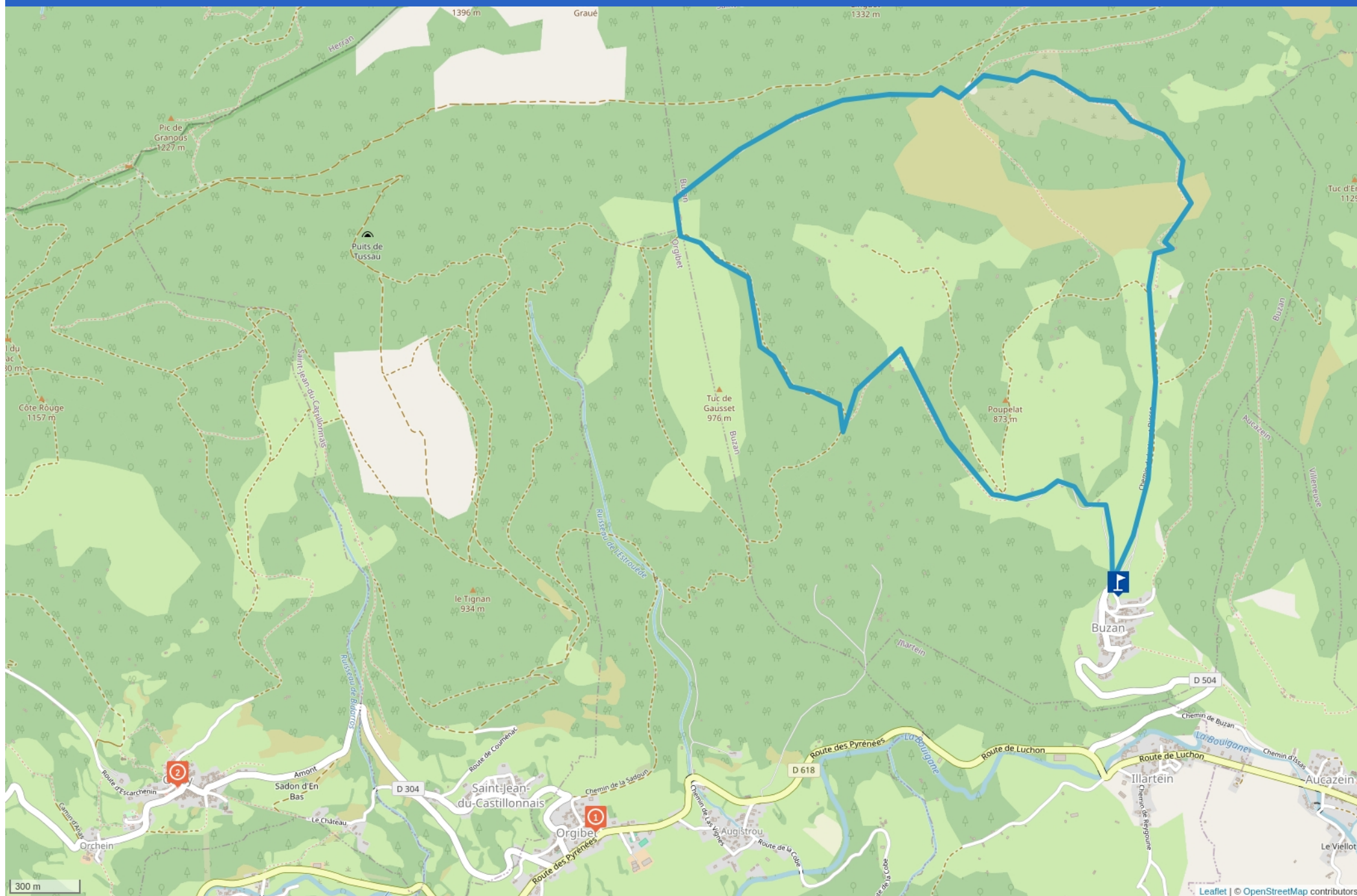


# SOULANE DE BUZAN



Cet itinéraire est délivré après expertise par les comités départementaux. Il répond aux critères de qualité définis par la FFRandonnée.

[www.ffrandonnee.fr/la-federation/espace-professionnels/labelisation-des-itineraires-pr](http://www.ffrandonnee.fr/la-federation/espace-professionnels/labelisation-des-itineraires-pr)



Mise à jour le 27/03/25 par Office de tourisme Couserans Pyrénées et généré par [www.cirkwi.com](http://www.cirkwi.com)

# Soulane de Buzan

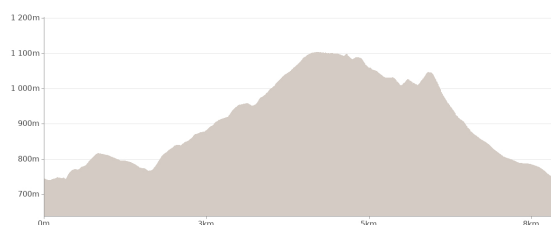
Proposé par : **Office de tourisme Couserans Pyrénées**

Validé par la FFRandonnée

"Ce PDF a été généré à partir de Cirkwi, la plateforme de partage d'activités touristiques qui vous fait voyager" [www.cirkwi.com/circuit/664930](http://www.cirkwi.com/circuit/664930)



Claude Teranne



Départ : Lavoir dans le village de Buzan - 09800  
BUZAN

7.77 km

2h45

maxi 1103 m

mini 739 m

Très facile

400 m

Circuit en boucle du départ du village typique de Buzan situé sur le versant sud de la vallée de la Bellongue, à travers des forêts de feuillus et de replantation de pins douglas. Belvédère en crête Nord avec vue sur la vallée et les sommets du Couserans.

## TOPO/PAS À PAS

1/ Lavoir de Buzan (en haut du village) 0h - 721 m

Suivez tout droit la piste à niveau (balisage rouge et blanc) et bifurquez à droite dès la première intersection et à gauche un peu plus loin

2/ Croix de Casseich (petite chapelle de 1693) 0h20 - 821 m (nommée Cassette sur l'IGN)

Continuez à gauche puis à droite : légère descente. Vous franchirez un petit ruisseau après avoir tourné à nouveau à gauche. Après un virage, le parcours monte à droite et de nouveau à droite. Vous débouchez dans une prairie parsemée de bouleaux. restez de niveau pour sortir de la prairie

3/ Le Plan 1 h 950 m

Suivez à droite (granges en ruine) le sentier d'où le point de vue est magnifique du col de la Core au pic de la Calabasse. Vous entrez dans la hêtraie. Vous longerez des prairies avant d'arriver à la

4/ Bifurcation (barrière à droite) 1h40 - 1089 m

A cet endroit, à droite, il est possible de descendre rapidement dans le pré pour rejoindre le village de Buzan.

Sinon, poursuivez à gauche le chemin qui débouche sur une aire de retournement d'une piste forestière. Prenez à droite le large sentier caillouteux pour rejoindre une bifurcation, vous allez à droite. Vous atteignez le

5/ Col d'Antys (ce col est peu visible dans la forêt) 2h - 1053 m

Continuez le sentier et descendez à gauche. Soyez bien attentif et suivez bien le balisage au début de la descente en lacets.

6/ Croix à la piste forestière 2h20 - 877 m que vous suivez à gauche pour rejoindre le village de

7/ Buzan 2h45 - 721 m

## PÉRIODE D'OUVERTURE

Fermé temporairement.

## NATURE DU TERRAIN

Cailloux

Terre

## RÉFÉRENCES TOPO GUIDES ET CARTOGRAPHIQUES

Références cartographiques :

Carte IGN TOP - 1947 OT ASPET PIC DU MAUBERME

## COMPLÉMENTS DE LOCALISATION

A Castillon, prenez la D4 vers Saint-Girons, à 1km à gauche D618 vers Luchon. Après Illartein, prenez à droite en direction de Buzan. Le départ de la bouche est au bout du village au lavoir.

## CONTACT

Téléphone : 05 61 96 26 60

Email : [contact@tourisme-couserans-pyrenees.com](mailto:contact@tourisme-couserans-pyrenees.com)

Site web : <https://www.tourisme-couserans-pyrenees.com/>

Facebook : <https://www.facebook.com/TourismeCouseransPyrenees/>

## COMPLÉMENTS D'ACCUEIL

Vous êtes au cœur du Parc Naturel des Pyrénées Ariégeoises.

Cet itinéraire est délivré après expertise par les comités départementaux. Il répond aux critères de qualité définis par la FFRandonnée.

[www.ffrandonnee.fr/la-federation/espace-professionnels/labellisation-des-itineraires-pr](http://www.ffrandonnee.fr/la-federation/espace-professionnels/labellisation-des-itineraires-pr)



Mise à jour le 27/03/25 par Office de tourisme Couserans Pyrénées et généré par [www.cirkwi.com](http://www.cirkwi.com)

Nous vous encourageons à adopter un comportement responsable dans ce milieu fragile et partagé.

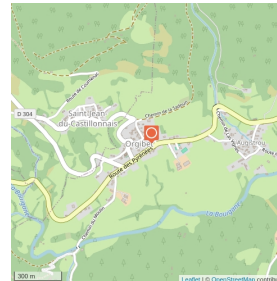
- Rester sur les sentiers et emporter ses déchets.
- Observer la flore sans la cueillir.
- Rester discret, pour les animaux sauvages.
- Dans les zones d'estive, penser à refermer les clôtures et barrières. Ne pas approcher ni nourrir les animaux. Si un Patou (chien de protection des troupeaux) s'approche de vous, écartez-vous lentement et calmement. Pas de grands gestes ni de cris, même s'il aboie, car il vous considérerait comme une menace. S'il vous suit, ignorez-le.
- La baignade dans les lacs est déconseillée. La crème solaire (même bio !) et autres cosmétiques sont source de pollution dans ce milieu fragile.
- Le bivouac est autorisé, mais seulement entre 19h et 9h, et à plus d'une heure de marche d'un parking.
- En période de sécheresse tout feu est interdit. Dans les autres cas, les feux sont autorisés seulement à plus de 200m d'une forêt. Préférer les réchauds aux foyers naturels.
- En cas de rencontre, très peu probable, avec un ours (qui cherche à tout prix à nous éviter) : manifestez-vous calmement, éloignez-vous progressivement, et ne courez pas.

1

1678 Route des Pyrénées Ancienne gendarmerie - 09800 ORGIBET

Restaurants

Margaux Plavick La Faim du monde



## Restaurant La Faim du monde

La Faim du monde est un lieu pluriel: restaurant, café-bar, bibliothèque, salle de spectacles, lieu d'expérimentations artistiques et culturelles. Les plats sont fait-maison traditionnels, d'inspiration du monde dans une ambiance chaleureuse et nature.

Ici on se rencontre, on mange, on apprend, on tisse des liens dans un cadre naturel au cœur de l'Ariège.

Artistes de théâtre, musiciens, conteurs, cueilleurs mais également voisins, facteurs et Mamie Josette se cotoient pour partager un repas, un verre, des spécialités régionales d'ici et d'ailleurs, faire un escape-game ou apprendre la langue des signes aux tout-petits.

Le restaurant est engagé dans une démarche éco-responsable qui s'engage à travers le choix de produits locaux (tout ce qui pousse en Ariège et dans les départements limitrophes), respectant la saisonnalité et fait-maison.

Spécialités culinaires: Poisson frais, mais également plats de viandes.

Les végétariens sont les bienvenus.

### PÉRIODE D'OUVERTURE

Du 22/01 au 20/12

le mercredi de 19h30 à 21h15. Le jeudi, vendredi et samedi de 12h à 14h30 et de 19h30 à 21h15.

Ouverture chaque 3e dimanche midi du mois

Ouvert le midi les jours fériés.

### CONTACT

Téléphone : 05 61 02 60 17

Email : [contact@lafaimdumonde-ariège.com](mailto:contact@lafaimdumonde-ariège.com)

Site web : <https://lafaimdumonde-ariège.com/>

Facebook : <https://www.facebook.com/p/LaFaimdumonde-ariègecom-100091148169291/>

### MENU SPÉCIAL POUR LES FÊTES

Elaboration d'un menu pour les groupes possible sur demande

### COMPLÉMENTS D'ACCUEIL

Tous les plats sont frais du jour, proposés uniquement à l'ardoise avec un renouvellement très régulier.

Concerts 1 fois par mois

Epicerie fine

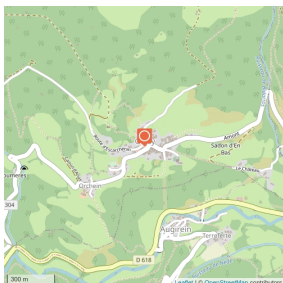
Bibliothèque



2

**Salle Jeanne d'Arc Parvis de l'église Saint-Pierre** **Monuments et Architecture, Château, Eglise & Abbaye,**  
**- 09800 GALEY** **Patrimoine religieux**

Galey Patrimoine



## Patrimoine de Galey

L'association met en œuvre des actions ponctuelles et planifiées pour la connaissance, la conservation et la mise en valeur du patrimoine culturel de la commune de Galey.

L'association existe depuis 1972. À l'origine sous le nom de Conseil Paroissial, elle fut créée pour perpétuer une tradition du début du XXème siècle qui existe toujours : la vente de dons à la chapelle Notre-Dame du Calvaire. Les sommes récoltées lors de cette vente permettaient et permettent toujours d'entretenir et de mettre en valeur le patrimoine de la commune.

Le territoire possède trois lieux de culte :

- \* la chapelle du Calvaire datée de 1640,
- \* la chapelle Saint-Quintin ancienne possession des templiers, classée au titre des Monuments Historiques depuis le 19 janvier 1998
- \* l'église paroissiale Saint-Pierre, classée au titre des monuments historiques depuis le 12 Avril 1996.

La visite libre du village qui peut se faire à pied permet de parcourir les ruelles ou « Carraou » qui vous feront découvrir l'habitat traditionnel montagnard du Couserans. Les fours à pain ou « Hourner » construits à l'extérieur des habitations. Les abreuvoirs au nombre de six, indispensables pour un village qui vivait principalement de l'élevage. Le lavoir communal situé sous l'ancienne mairie. Et les oratoires des hameaux d'Orchein du lieu-dit « Le Château » et du col de la Hourque situés sur le chemin de saint Jacques de Compostelle.

Le musée d'Art Sacré unique en son genre en Ariège avec ses vêtements et objets liturgiques. L'église Saint-Pierre du XIIème siècle abritant de nombreux objets classés ou inscrits aux Monuments Historiques. Le mécanisme de l'horloge du clocher daté du XVIIIème siècle en ordre de marche. L'église Saint-Quintin et son retable du XVIème siècle, l'un des plus beaux du Couserans. Le chemin de Croix et la chapelle Notre-Dame du calvaire XVIIème siècle située en balcon avec sa vue sur les montagnes ariégeoises.

### PÉRIODE D'OUVERTURE

Du 01/07 au 30/09 de 14h30 à 18h.

Fermé lundi, mardi et mercredi.

Du 01/10 au 31/10, tous les jours.

Sur réservation au 06 25 70 57 20 ou au 06 18 47 63 13.

### CONTACT

Téléphone :

06 25 70 57 20

06 18 47 63 13

Email : [galeypatrimoine@gmail.com](mailto:galeypatrimoine@gmail.com)

Site web : <https://galeypatrimoine.wixsite.com/asso-galeypatrimoine>

