



**TOPOGUIDE**  
**du Circuit Historique**  
**Des**  
**Quatre Châteaux**

Luisandre

Cornillon

Les Allymes

St Germain



# Circuit historique des quatre châteaux

Boucle pédestre d'environ 30 kilomètres reliant :

le château de Cornillon  
le château de Luisandre  
le château des Allymes  
le château de Saint Germain

**Ces 4 châteaux ont vécu la même histoire au XIII<sup>e</sup> et XIV<sup>e</sup> siècles  
lors de la guerre entre le Dauphiné et le comté de Savoie (entre 1282 et 1355).**

Ce circuit **est ouvert à tous** : randonneurs, marcheurs occasionnels, débutants, familles avec enfants, suivant le niveau ou le désir de découvrir un ou plusieurs château(x). Gardez à l'esprit l'adage du randonneur : manger avant d'avoir faim, boire avant d'avoir soif, se couvrir avant d'avoir froid.

L'itinéraire peut être parcouru dans les deux sens, soit en totalité, soit par portion d'un château à l'autre ;

Des variantes également balisées sur routes carrossables permettent l'accès rapide en voiture, une variante pédestre est destinée aux randonneurs peu expérimentés (Cf. pages 3 et 6).

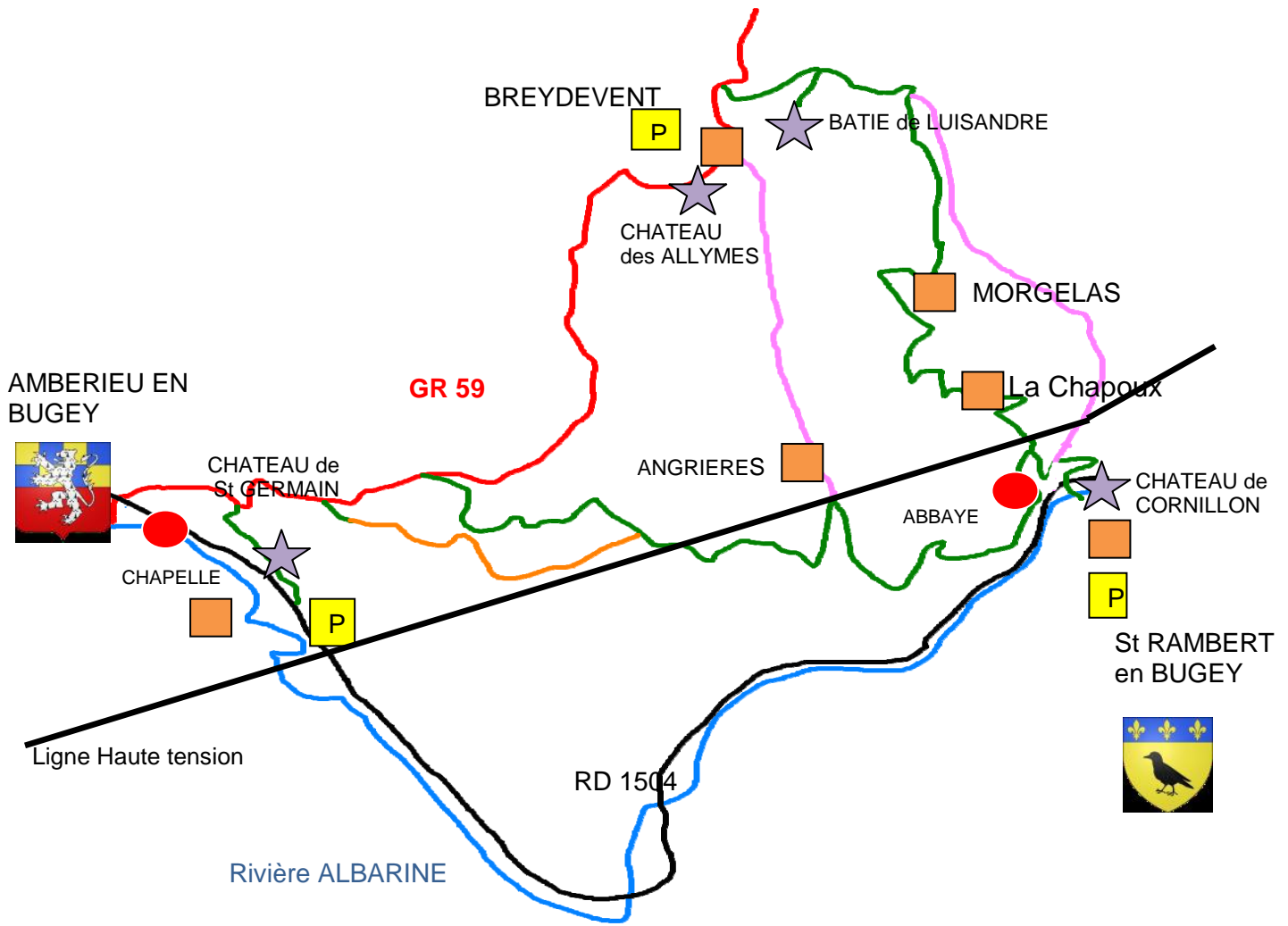
Les balises sont de couleur :









**jaune** et **violet** pour le circuit des 4 châteaux  
**rouge** et blanc pour le GR 59 (entre les Allymes et St Germain).

Les balises sont complétées par des panneaux carrés, triangulaires ou en losange aux départs du circuit et aux changements de direction

Trois entrées sont prévues avec parking à proximité :

- 1) St Rambert-en-Bugey** : place des écoles, pour la découverte du château de Cornillon, de l'abbaye et de la crypte St Domitien et du Mont Luisandre
- 2) Breydevent** entre Ambérieu-en-Bugey et St Rambert-en-Bugey : pour la découverte du château des Allymes et du Mont Luisandre
- 3) St Germain à Ambérieu-en-Bugey** : parking du snack, RD 1504, pour la chapelle et le château de St Germain.



- |   |                    |   |                     |
|---|--------------------|---|---------------------|
|  | Les 4 CHATEAUX     |  | CIRCUIT PEDESTRE    |
|  | SITE à VISITER     |  | <b>GR 59</b>        |
|  | LOCALITE           |  | Variante «sportive» |
|  | PARKING            |  | Balise GR 59        |
|  | Voies carrossables |  | Balise 4 Châteaux   |

Variante sportive \*: présente des passages en dévers, des pentes soutenues qui peuvent être délicats à négocier pour des randonneurs non expérimentés et/ou lorsque le sol est très humide.

# Départ de St Rambert-en-Bugey



- Garer la voiture sur la place des Ecoles et prendre la passerelle au bout de cette place
- Traverser et prendre en face la rue de la Grenette
- Tourner à droite dans la rue du docteur Temporal
- Après une dizaine de mètres, prendre à gauche et remonter la place Mermet. Au sommet du parking, vous trouverez le panneau de départ du circuit des quatre châteaux
- Une venelle en forte pente débouche en haut sur la route de Nivollet-Montgriffon (D 11)
- Prendre à gauche sur une vingtaine de mètres
- Sur votre droite un sentier de montagne vous emmène jusqu'au pré des Lices
- Traverser le pré des Lices et prendre le portillon à l'entrée du site du château de Cornillon, centre de châtelainie savoyard (pensez à bien refermer pour les chevaux)
- Après la visite du site de Cornillon, redescendre par le sentier menant à la tour de la Vierge (au passage remarquez la petite grotte naturelle dans un repli d'une couche de calcaire (ce n'est pas un trou dans la roche !))
- A la tour de la Vierge, rejoindre la route départementale D 11 par le chemin sur votre droite
- A droite encore, remonter cette route sur une centaine de mètres
- Sur votre gauche, départ du sentier descendant au torrent du Brévon
- Passer le pont et admirer le site de l'oratoire, lieu où Ragnebert (St Rambert) rattrapé à cet endroit par les sicaires (tueurs à gages) d'Ebroïn (VII<sup>e</sup> siècle) fut tué à coups de lance.
- Le chemin remonte vers l'abbaye bénédictine de St Rambert-en-Bugey.
- Face à l'abbaye (panneau sur le mur).

A à droite : direction vers le Mont Luisandre



B à gauche : direction vers le château de St Germain





Abbaye bénédictine de St Rambert et sa crypte romane St Domitien classée

Visite de l'abbaye : crypte St Domitien, chauffoir des moines, etc ...

**Le dimanche** de 14 h à 17 h

**Sur rendez-vous** au 04 74 36 31 99

Se rendre au grand portail ; entrer dans la propriété, un guide vous prendra en charge


**Possibilité de repas et de logement à l'abbaye sur RESERVATION**

## A Direction Luisandre (point culminant : 805 m)



Chemins de campagne par :

- Grattoux,
- La Chapoux (granges ),
- Morgelas, chèvrerie « les chèvres de Luisandre » ►
- Les granges de Luisandre



**Variante** : chemin carrossable D 11 par Morgelas jusqu'aux granges de Luisandre, puis prendre le chemin de terre qui monte au Mont Luisandre.

Au col, avant la redescente sur le hameau de Breydevent (à droite), prendre à gauche la bretelle aller-retour pour le sommet du Mont Luisandre.

- Voir le site de la bâtie savoyarde du XIVE de Luisandre (la croix du Mont Luisandre est située sur le donjon de la forteresse savoyarde)
- Voir de l'esplanade de parapente le point de vue à l'ouest sur Ambérieu-en-Bugey et le château des Allymes, la plaine de l'Ain, les Dombes, la Bresse, les monts du Pilat, du Lyonnais, du Beaujolais. Le Mont Blanc est parfois visible à l'est sur le site de la croix.
- Redescendre sur le hameau de Breydevent où l'on retrouvera l'entrée numéro 2.

## B Direction St Germain (chapelle et château médiéval )

A l'abbaye de St Rambert-en-Bugey, face au panneau des quatre châteaux :

- Prendre à gauche vers la crypte St Domitien
- Redescendre la route carrossable vers le cimetière
- Au croisement, prendre à droite la route d'Angrières

Deux raccourcis sont possibles :

- Dans le groupe de maison dit « Perines », un sentier pentu permet de couper tout le lacet de « la Tour »
- Plus haut, après être passé sous le rocher impressionnant de Talourd et dépassé le relais TV, un sentier à droite permet de déboucher sur la route d'Angrières.

Prendre cette route sur 200 à 300 mètres. Puis à gauche, un chemin forestier vous emmènera par la montagne à proximité du château de St Germain.

Lorsque vous arrivez à la ligne à haute tension, vous avez la possibilité d'emprunter une variante pour randonneur peu expérimenté. Elle est conseillée aux familles et/ou lorsque le sol est glissant. Pour l'utiliser, il suffit de traverser sous la ligne à haute tension, le balisage 4 Châteaux vous signale le départ de cette variante.


Pour le retour, en sortant de la basse cour du château vous arrivez sur le GR 59. Remonter celui-ci en direction des Allymes.

- Après quelques dizaines de mètres, prenez sur la droite pour emprunter le tracé «sportif» (balisage 4 Châteaux)
- Quelques centaines de mètres plus loin (toujours sur le GR 59), prenez sur votre droite (balisage 4 Châteaux) la variante pour tous mentionnée ci-dessus.

Quelque soit la variante empruntée, vous passerez à un petit col peu marqué (perdu dans les bois) où vous verrez une cabane incomplètement construite. Cette zone permet de passer d'une variante à l'autre à quelques mètres de distance. Les repères sont en place.

**Vous êtes en pleine nature, loin de tout :**

- **Ne vous éloignez pas des sentiers**
- **Sur votre passage, ne laissez aucun déchet pas même un mégot**
- **Respectez la flore et ne dérangez pas la faune**
- **Respectez les propriétés privées**
- **Profitez totalement de ces moments merveilleux...**



Le ramequin, tradition bugiste et la vallée de l'Albarine observée depuis Grattoux

# Départ de Breydevent




Laisser la voiture sur le parking à l'entrée du hameau et remonter la ruelle jusqu'au four banal

Face à vous : le panneau des quatre châteaux :

- **A gauche** : direction du Mont Luisandre et du château de Cornillon

Continuer jusqu'au lavoir-abreuvoir et prendre le chemin qui monte entre la grange et les habitations. Prendre toujours le chemin qui monte pour accéder au Mont Luisandre (cf page 5). Puis prendre le chemin inverse de celui décrit au départ de St Rambert-en-Bugey (cf pages 4 et 5).



La bâtie savoyarde de Luisandre (reconstitution et état actuel : fossé, esplanade et courtine)

**A droite** : direction du château des Allymes.

Prendre le chemin qui monte jusqu'à la barbacane (entrée défensive du château).

Le château des Allymes, vestige remarquablement bien conservé de l'architecture militaire médiévale et témoin du conflit delphino-savoyard, abrite tout au long de l'année des expositions permanentes (vierges au rosaire du XVIIe siècle / René de Lucinge et le traité de Lyon / outils agricoles du XXe siècle) et des expositions temporaires (à caractère historique ou artistique).

Des manifestations culturelles sont également programmées.

### Château des Allymes – monument historique

Entrée payante :

Visite libre : adulte 4 euros / enfant de plus de 10 ans : 2 euros / gratuit pour les – de 10 ans.

Visite guidée **sur réservation** : de 5 à 9 euros par adulte / 2,5 euros par enfant

Renseignements au 04 74 38 06 07 mail : lesallymes@wanadoo.fr

site facebook et internet : [www.allymes.net](http://www.allymes.net)

Horaires :

**Mars - mai** : de 14h à 18h30 sauf le vendredi

**Juin – septembre** : de 10h à 12h et de 14h à 19h – tous les jour:

**Octobre – novembre** : de 14h à 18h sauf le vendredi

**Décembre – février** : de 14h à 17h uniquement les samedis et dimanches



- Après la visite, faire le tour du château en traversant la basse cour. Une fois arrivé derrière la grande tour ronde, prendre ensuite à gauche le chemin qui descend.
- Arrivé à l'embranchement avec le chemin qui monte au château, prendre tout droit le GR 59 balisé rouge et blanc pour se diriger vers le château de St Germain. Sinon, retourner au hameau de Breydevent.
- Le sentier descend jusqu'au village des Allymes. Arrivé au cimetière des Allymes, prendre à gauche pour vous diriger vers l'église St Roch des Allymes. Remarquer sur un des contreforts de l'église le blason inversé de Charles de Lucinge, seigneur du château des Allymes condamné à mort par le parlement de Chambéry pour avoir organisé plusieurs pillages dans la région.
- En face de l'entrée de l'église, prendre le sentier balisé GR 59 qui monte.
- Le GR 59 balisé rouge et blanc vous emmènera jusqu'au site du château dauphinois puis savoyard de St Germain d'Ambérieu qui contrôlait l'entrée de la cluse de l'Albarine.



# Départ de St Germain



Château dauphinois puis savoyard de St Germain d'Ambérieu (porte ogivale)

- Garer la voiture sur le parking du snack (bus rouge anglais) RD 1504 – Sortie Est d'Ambérieu-en-Bugey.
- Remonter la petite route dite rue de la Reine Clothilde qui mène au centre du vieux bourg de St Germain jusqu'à la chapelle.



Chapelle du XVIIIe siècle de St Germain, le retable du XVIe et la tour de Gy (propriété privée)

**Visite commentée et gratuite de la chapelle** : vitraux représentant Ste Marguerite et Blanche de Castille, mère de St Louis / statues de St Germain , St Sébastien et ND de la Côte / retable du XVIe siècle / tableau de la Vierge à la Chaise

- **Ouverture :**
  - o en Juillet-Août : un dimanche sur deux de 14 h à 18 h
  - o le samedi et le dimanche des Journées du Patrimoine

Renseignements au 04 74 35 05 26

[www.wix.com/amisdesaintgermain/chateau](http://www.wix.com/amisdesaintgermain/chateau)

- à droite après la chapelle, passer devant le lavoir. A droite toujours, après la première bifurcation suivre le balisage jaune et violet.
- Ensuite au réservoir à gauche, puis à droite.


**Visite libre du château de St Germain** (terrain communal) :  
tours / basse-cour / haute-cour / bourg / point de vue  
Panneaux d'explication sur le site

[www.wix.com/amisdesaintgermain/chateau](http://www.wix.com/amisdesaintgermain/chateau)



Reconstitution du château de St Germain

- Après la visite, reprendre le chemin jusqu'au panneau



- **A gauche** : GR 59 balisé rouge et blanc **pour St Germain**



- **A droite** : GR 59 balisé rouge et blanc **pour le château des Allymes et le Mont Luisandre**

Et sentier des 4 châteaux balisé jaune et violet **pour le château de Cornillon** (Cf.p.6).



# Bibliographie

1) Fascicules :

- *L'Abbaye de St Rambert-en-Bugey* (20 pages) : 5 euros

- *St Domitien et les origines de l'Abbaye de St Rambert-en-Bugey* (13 pages) : 8 euros

En vente à l'abbaye et chez les Amis du canton de St Rambert-en-Bugey, 64 rue du Docteur Temporal à St Rambert-en-Bugey, le samedi de 10h à midi

2) Livre : *Défendre la Bresse et le Bugey* d'Alain Kersuzan (430 pages) : 32 euros

En vente chez les Amis du canton de St Rambert-en-Bugey, 64 rue du Docteur Temporal à St Rambert-en-Bugey, le samedi de 10h à midi et dans les librairies locales

3) Livre : *la Bâtie de Luisandre – histoire et archéologie d'une fortification savoyarde* d'Alain Kersuzan (100 pages) : 13 euros

En vente chez les Amis du canton de St Rambert-en-Bugey, 64 rue du Docteur Temporal à St Rambert-en-Bugey, le samedi de 10h à midi et dans les librairies locales

4) Livret pédagogique : *un vrai château-fort le château des Allymes* (36 pages) : 5 euros

En vente au château des Allymes

5) OEuvres de René de Lucinge : 15 ou 20 euros

En vente au château des Allymes.

v.2, 01/2013