



Montdardier@H. Leclair

Parcours un peu plus long sur le Causse avec possibilité d'aller voir le cirque de Navacelles depuis le belvédère de Blandas.


Vous débuterez votre sortie avec un profil de faux plat montant jusqu'au tunnel d'Alzon que vous devrez contourner par une petite grimpette car il est interdit aux vélos. Après Alzon vous quitterez la D999 pour une petite route moins fréquentée mais assez raide, la D49, jusqu'à Campestre et Luc puis la D270 jusqu'au col de la Barrière et Homs (D273).

Ensuite cap au sud sur une petite route typique du Causse et retour en descente sur Vissec via Sorbs. Il vous faudra remonter jusqu'au village de Blandas par la D113. Si vous ne connaissez pas le cirque de Navacelles ou si vous voulez le revoir, vous pouvez faire un petit aller-retour (moins de 3 km) jusqu'au belvédère de Blandas d'où vous pourrez admirer le majestueux cirque et les méandres de la Vis.

Le retour se fera par une route assez droite jusqu'au village de Montdardier (la D113) et son château à la silhouette imposante. Puis la descente par la route en lacets (par la D48s) vous permettra d'avoir une belle vue sur Le Vigan sur fond du massif de l'Aigoual et des montagnes cévenoles.



 66 km

 3H

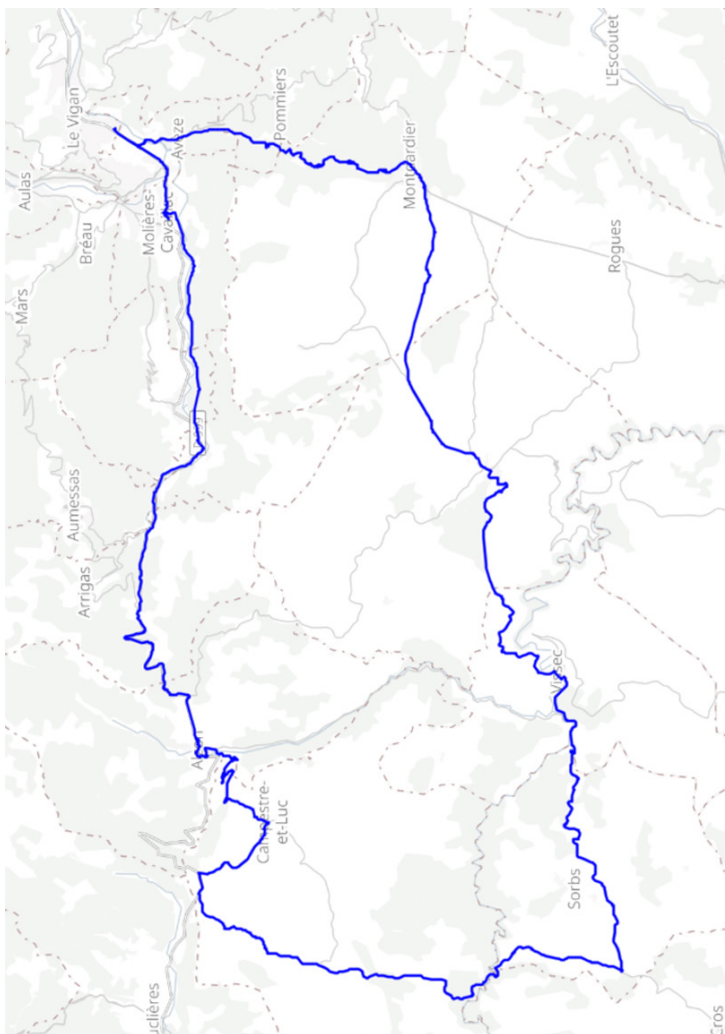
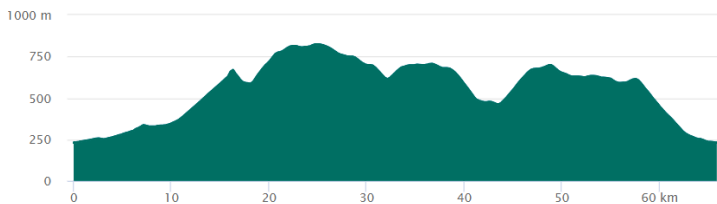
 1159 m +



Borne de recharge de vélo électrique sur le parking du belvédère de Blandas (amener son câble)

TRACE GPX





Office de Tourisme Sud Cévennes  
 Place du marché - 30120 LE VIGAN  
 +33 (0)4 67 81 01 72

contact@sudcevennes.com  
 www.sudcevennes.com

