

Informations sécurité et pratiques

Météo

Site internet : www.meteo.nc – Répondeur : 36 67 36
Bulletin par météo fax au 36 67 37

En cas d'accident

- **Garder son calme**, ne pas céder à la panique.
- **Protéger** : éviter le sur-accident; mettre le groupe et la victime en sécurité.
- **Alerter** : estimer la situation. Décrire les lieux : nom de l'itinéraire, nature du terrain : crête, vallée, sous-bois, etc.; numéro de la dernière borne passée (les itinéraires et hélicoptères sont équipés de bornes numérotées); sens de progression et, si possible, coordonnées GPS. Attendre les instructions du service de secours.
- **Secourir** : pratiquer les gestes de premier secours. En cas de secours hélicoptéré, se rendre visible.

Informations pratiques

- Une alimentation électrique solaire est disponible dans chaque refuge.
- Les chiens sont interdits sur l'ensemble du parcours.
- Un parking gratuit est disponible à Ouipoin et un payant à Nassirah.
- **⚠ Fermeture de l'étape 1 (Nassirah/Refuge du Mont Do) du 15 décembre au 31 janvier et tout le mois d'avril.**

Les numéros utiles (gratuit)


15 SAMU (problème médical) – 16 Secours en mer
17 Gendarmerie – 18 Pompiers – 112 Appel d'urgence



Photo J.-F. Clair

Catégories d'itinéraire FFRP

GR Itinéraires de Grande Randonnée qui traversent plusieurs régions d'un pays, en plusieurs jours. Balisés par deux rectangles superposés de couleur blanche et rouge.



LE GR® ET LES PROGRAMMES DE PROTECTION INTERNATIONAUX

La Nouvelle-Calédonie est reconnue comme un territoire à la diversité biologique exceptionnelle. Son histoire géologique et biogéographique complexe a favorisé la présence d'un endémisme spécifique et d'une grande diversité d'écosystèmes. Cela lui vaut d'être considérée comme un point chaud de la biodiversité mondiale. Plusieurs menaces pèsent sur la nature calédonienne : incendies, espèces exotiques envahissantes, activités minières, changement d'utilisation du sol, surexploitation des ressources naturelles renouvelables, pollution, changements climatiques et surfréquentation. Mais la Nouvelle-Calédonie bénéficie de nombreux programmes et investissements internationaux pour la protection de l'environnement.

Deux initiatives concernent plus particulièrement le GR® Nassirah - Ouipoin.

- Le classement au patrimoine mondial de l'UNESCO

Les lagons et de leurs récifs ont été inscrits sur la liste du patrimoine mondial de l'UNESCO en juillet 2008. Le sentier évolue dans la zone tampon terrestre de la Zone Côtière Ouest (ZCO) qui s'étend sur les communes de Bourail, Moindou, La Foa, Farino et Sarraméa. Elle héberge un large éventail de formations végétales du littoral jusqu'au sommet des montagnes.

- Zones clés de biodiversité (ZCB)

Ce sont des sites d'importance mondiale pour la conservation de la biodiversité, identifiés à l'aide des standards internationaux UICN (International Union for Conservation of Nature). Ils sont les cibles prioritaires pour la conservation. La totalité du GR® Nassirah - Ouipouin chemine dans une des zones clés de biodiversité en Nouvelle - Calédonie.

Sources

- Georep (site cartographique du gouvernement de la Nouvelle-Calédonie)
- « Profil d'écosystèmes de la Nouvelle-Calédonie » - Conservatoire d'espaces naturels de Nouvelle-Calédonie préparé par : Conservation International Nouvelle-Calédonie, comité français de l'UICN. Équipe chargée de la rédaction : Selma Haouet Jean-Christophe Lefeuve



United Nations
Educational, Scientific and
Cultural Organization

Organisation
des Nations Unies
pour l'éducation,
la science et la culture

Du refuge des Cagous à la tribu de Ouipoin

Courte étape qui permet de rejoindre Ouipoin. Le parcours chemine dans les flancs boisés de plusieurs sommets aux formes parfois hardies qui jalonnent la crête : le *Mé Xwé Mécu* (alt. 615 m), le *Mé Çicéi* (alt. 776 m) et le *Mé Xúá Xái* (alt. 764 m). Le sentier franchit ensuite un col encastré entre deux pics proéminents hérissés de pins colonnaires, avant de descendre paisiblement vers la tribu.



Situation du départ : au refuge des Cagous, sur les crêtes qui dominent la Vallée de Pocquereux.

Parking : aucun accès en voiture.

Durée : 4 h 40

Distance : 11,4 km

D + : 772 m - **D -** : 1138 m - **Alt. max.** : 542 m - **Alt. min.** : 166 m

Cotation :

- Effort (**ibp** index 37) **2** assez facile
- Technicité **2** assez facile
- Risque **1** faible

Difficultés : peu de difficultés

Eau : plusieurs creeks au débit variable et une source à proximité du point **3** (Traitement conseillé)

Coordonnées GPS : **WGS 84**

Sites internet

province-sud.nc
sudtourisme.nc

Où s'informer ?

Office du Tourisme de La Foa Tél.41 69 11

Courriel : lafoa@sudtourisme.nc

La direction de la Culture, de la Jeunesse et des Sports de la Province Sud (DCJS)

Tél. 20 48 50

Courriel : dcjs.contact@province-sud.nc



Photo J.M. Mériot

LE CAGOU (*Rhynochetos jubatus*)

Bel oiseau endémique au plumage gris bleuté, le cagou est discret. Unique représentant de sa famille, il vit dans les forêts denses et humides. Il déploie ses ailes durant la parade nuptiale, ou encore pour impressionner un adversaire, mais il est incapable de voler. Ses déplacements, uniquement au sol, le rendent très vulnérable. Il est en effet souvent victime de prédateurs introduits (chiens, chats, cochons, rats), d'incendies ou du morcellement forestier. Son chant, proche de l'aboïement du chien, est particulier. Lors de missions d'inventaire, quelques spécimens ont pu être observés dans les espaces forestiers sillonnés par le GR® Nassirah - Ouipoin. Emblème de la Nouvelle-Calédonie, le cagou fait toujours l'objet d'un programme de protection mené par la province Sud.

L'INAUGURATION DU GR® NASSIRAH - OUIPOIN

Le 2 avril 2022, le sentier Nassirah - Ouipoin est né. Son inauguration a été une bien belle cérémonie, pleine de chaleur, d'émotion et d'estime mutuelle prudente. C'était un de ces instants émouvants que la Nouvelle-Calédonie sait offrir à ceux qui l'aiment. Les discours ont permis de mesurer si c'était encore nécessaire, l'importance du foncier et de l'histoire dans tous les projets.

Randonner n'est pas seulement mettre un pied devant l'autre. C'est aussi s'imprégner de la vie des hommes et des femmes qui animent les lieux. Génération après génération, ils donnent de la vie et du sens aux paysages et aux espaces.



NASSIRAH OUIPOIN

GR® ÉTAPE N°3

DU REFUGE DES CAGOUS À LA TRIBU DE OUIPOIN (La Foa)



Espace NC / Pix Graphique / Parentthéas - Octobre 2023

Photo J.-F. Clair

FICHE DE GRANDE RANDONNÉE



C'est comprendre les conflits, les croyances, les rencontres, les valeurs... C'est percevoir une approche du monde différente de la conception occidentale : nous appartenons à la nature et non l'inverse. C'est avoir de l'empathie pour l'ordre océanien des choses (le visible, l'invisible) et pour les mythes originels dont découlent la plupart des concepts qui régissent les sociétés du Pacifique. Ce contexte est important.

Le sentier Nassirah - Ouipoin valorise un ancien itinéraire coutumier qui traverse des paysages d'une beauté et d'une diversité exceptionnelle.

Après des années d'échanges et de discussions entre les clans, les autorités coutumières, les communes et la province Sud, les paroles prononcées lors des coutumes de cette journée montrent que ce sentier symbolise aussi le chemin et le lien entre les hommes.

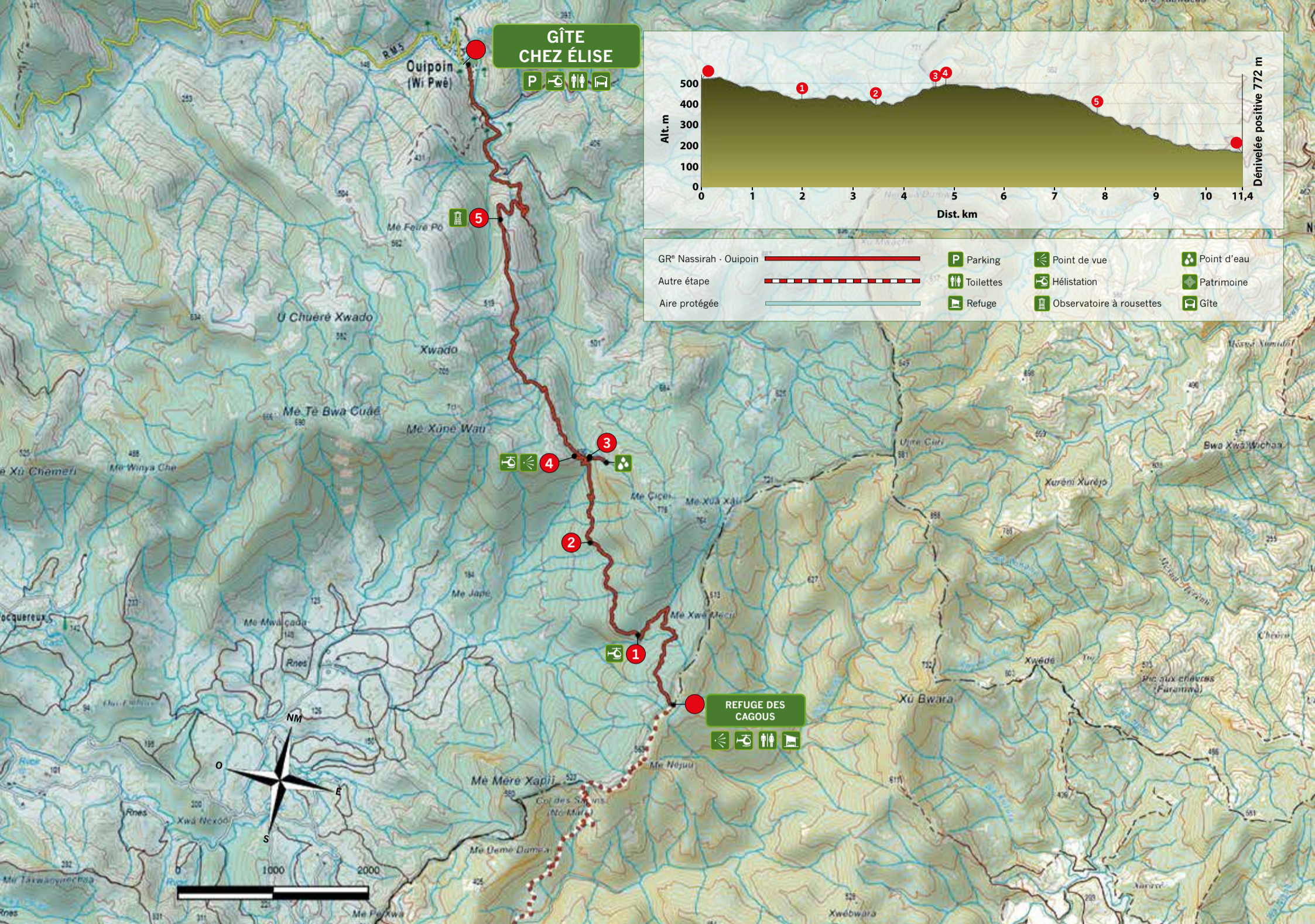
Ont-ils tressé ensemble une petite partie de la natte sur laquelle, demain, dans 10 ans, dans 20 ans, les habitants de la Nouvelle-Calédonie pourraient tous s'asseoir, discuter, chanter, rire, aimer, pleurer, travailler ? Puisse les liens qui se sont tissés, avec le temps, se resserrer encore !

« Le Sentier qui conduit vers l'Autre nous aide à comprendre qui nous sommes ». (Nicolas Kurtovich).



Photo DCJS





DESCRIPTION DU PARCOURS

Du refuge des Cagous au col (5,7km - 2h30)

● Refuge des Cagous (602 683 – 7 598 951 ; alt. 524 m) : partir vers le Nord-Ouest, dans le maquis. Le parcours descend doucement vers le thalweg d'un affluent qui alimente la Oua Pocquereux (*Fô Pô Kere*). Contourner un premier éperon (alt. 476 m) et rejoindre le creek qui coule dans un thalweg issu du sommet *Mê Xûâ Xâi* (alt. 764 m). Le suivre en direction de l'aval. Autour de l'altitude 410 m, le sentier remonte dans la forêt jusqu'à une clairière où une zone de posé d'hélicoptère (DZ) est aménagée.

① Hélistation (DZ) (602 315 – 7 599 685 ; alt. 418 m) : le parcours progresse ensuite vers le Nord-Nord-Ouest, dans les flancs abrupts et boisés d'un éperon couvert d'*Araucarias*. Il suit approximativement la courbe de niveau 400 m et franchit plusieurs thalwegs (eau).

② Peuplement de *Captaincookkia* ou Fontaine piment (*Ixora margaretiae*) (601 819 – 7 600 660 ; alt. 418 m) : Il attaque ensuite la montée progressive vers le col par quelques courts lacets. [**>** cet arbre rare a une silhouette dite « archaïque » car on pense que les premières plantes à fleurs lui ressemblaient. Ses fleurs sont de belles clochettes rouge carmin ou fuchsia qui sortent directement sur le tronc. C'est une espèce protégée. La floraison, abondante, a lieu de juillet à octobre. (source : endemia.nc)]



Photo J.-F. Clair
Captain Cookia

Du col à la tribu de Ouipoin (6,2 km - 2h30)

③ Col (601 819 – 7 601 543 ; alt. 418 m) : tourner franchement à gauche vers l'Ouest [**>** une source située, à environ 120 m à droite vers l'Est, dans le thalweg, permet de s'approvisionner en eau].

④ Hélistation (DZ) (601 819 – 7 601 543 ; alt. 418 m) : [**>** sur la gauche, la plateforme offre un beau point de vue sur les crêtes du *Mê Çiçèi* (alt. 776 m). Ses formes hardies sont couvertes d'*Araucarias*]. Puis le sentier s'engage dans la forêt, sur le flanc Nord-Est d'une crête secondaire. Il sort assez rapidement dans le maquis puis, dans une selle (alt. 484 m), il oblique vers le Sud pour descendre dans un creek enfoui

sous les arbres et ressortir plus loin dans le maquis. Il progresse ensuite sur la courbe 450 en traversant plusieurs thalwegs qui entaillent les flancs du *Xwado* (alt. 707 m) et rejoint une selle (alt. 428 m). Il bascule alors sur le flanc Ouest de la crête et débouche sur une piste carrossable.


⑤ Epaule (600 901 – 7 604 058 ; alt. 379 m) : [observatoire à roussettes] de cet endroit, la piste descend en lacets pour rejoindre le fond de la vallée. Dépasser les premières habitations de la tribu en marchant vers le Nord, rive gauche de la rivière.

● Tribu Ouipoin (600 573 – 7 605 688 ; alt. 157 m) : le chemin débouche à proximité du terrain de sport, non loin du gîte « Chez Élise » (600 667 – 7 605 681 ; alt. 167 m) ; [**>** Élise peut organiser des transports depuis chez elle jusqu'au départ du sentier à Nassirah. Tél : +687 35 45 22 - GSM : +687 95 57 44].



Photo J.-F. Clair
Grande Case de la tribu de Ouipoin

Photo J.-F. Clair



À l'approche de la tribu de Ouipoin

Données géographiques Gouvernement de la Nouvelle-Calédonie – Carte ExploreNC