



©grand Chambéry

## INFORMATIONS PRATIQUES

**Départ :** Annecy

**Période conseillée :** Du 01/06 au 30/09/2024. Sous réserve de conditions météo favorables. Itinéraire accessible hors période d'enneigement et sous réserve de conditions météorologiques favorables. Se renseigner au préalable auprès de l'Office de Tourisme pour connaître les conditions d'accès du moment. Il est très fortement conseillé de réserver les hébergements en amont (attention dates d'ouverture variables selon refuges).

**Carte :** IGN Top 25 - 34320T Massif des Bauges IGN Top 25 - 33320T Chambéry

**Topoguide :** Topoguide FFR n°902 Tours et traversées du massif des Bauges

### INFORMATION

Grand Chambéry Alpes Tourisme  
info@parcdesbauges.com

04 79 54 86 40 / 04 79 33 42 47 / 04

79 54 63 65 / 04 79 54 84 28



## CONSEILS AUX RANDONNEURS



Tout savoir sur l'itinérance



RANDONNÉE  
ITINÉRANTE

6 jours



©SMB Lansard

## GRANDE TRAVERSÉE DES BAUGES D'ANNECY À CHAMBÉRY - RANDO PÉDESTRE 6 JOURS

6 jours d'itinérance douce, de gare à gare, pour une traversée intégrale du massif des Bauges. Au cœur des Savoie, un trait d'union original reliant les deux capitales Savoyardes, Annecy et Chambéry !

DIFFICILE

### COUPS DE CŒUR

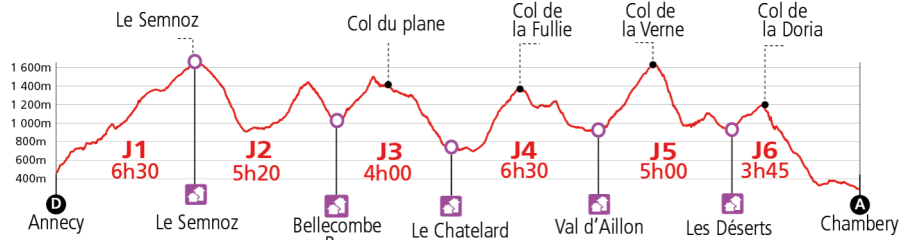
- La nuit panoramique au sommet du Semnoz
- Les ambiances pastorales du Golet de Doucy, au pied du Trélod
- Le village de la Compôte et ses maisons à "tavalans"
- La fruitière d'Aillon-le-Jeune et son espace muséographique
- La cascade de la Doriaz au-dessus de Chambéry

SECOURS : 112 ou 18 ou 114 par SMS

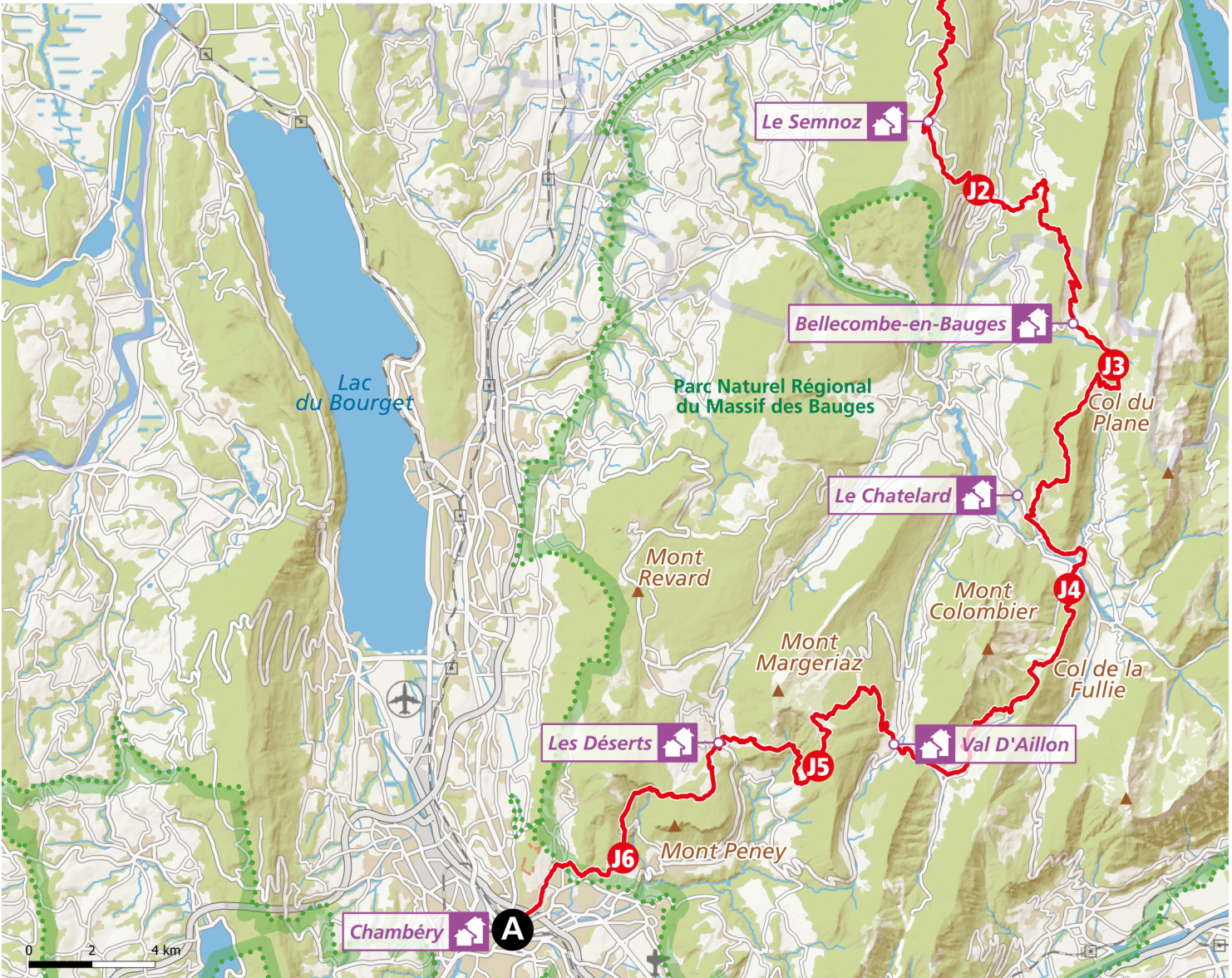
MÉTÉO : 3250 (2,99 €/appel + prix de l'appel) -

www.meteofrance.com

ANNECY  
Chambéry Montagnes



Sources : ADMIN EXPRESS, ROUTES00 et BDCARTO de l'IGN et les contributeurs d'OpenStreetMap pour le fond de carte, OSCOM pour l'Occupation du sol, RGEAlti de l'IGN et EU-DEM pour le MNT



## ÉTAPES

### GTB -Etape 1 - D'Annecy au Semnoz

🕒 6h35 ⚠️ DIFFICILE  
📈 + 1320 m 📉 - 130 m 📏 15 km

### Les Rochers Blancs - 04 50 01 23 60

### GTB -Etape 2 - Du Semnoz à Bellecombe-en-Bauges

🕒 5h20 ⚠️ DIFFICILE  
📈 + 565 m 📉 - 1179 m 📏 14.6 km

### Gîte d'étapes et de séjours Le Roc des Boeufs - 07 71 70 15 80

### GTB -Etape 3 - de Bellecombe en-Bauges au Châtelard

🕒 4h00 🏔️ MODÉRÉ  
📈 + 500 m 📉 - 900 m 📏 15.8 km

### Le Refuge des Garins - 06 21 42 03 12 Gîte de la Grenette - La Compagnie du Bourg - 04 79 52 05 98

### GTB -Etape 4 -Du Châtelard à Aillon-le-Jeune

🕒 6h30 ⚠️ DIFFICILE  
📈 + 1260 m 📉 - 860 m 📏 18.6 km

### Auberge d'Aillon et d'Ailleurs - 04 58 39 01 30 Au Vieux Four - M. et Mme. Grandhaye - 06 63 83 92 79

### GTB -Etape 5 -D'Aillon-le-Jeune aux Déserts

🕒 5h00 ⚠️ DIFFICILE  
📈 + 930 m 📉 - 930 m 📏 13 km

### Hôtel Le Margérian - 04 79 25 82 09

### GTB -Etape 6 -Des Déserts à Chambéry

🕒 3h45 ⚠️ DIFFICILE  
📈 + 360 m 📉 - 980 m 📏 12.5 km

## VOTRE ITINÉRAIRE



### GTB - Etape 1 - D'Annecy au Semnoz


🕒 6h35 ⚠️ DIFFICILE

📈 + 1320 m 📉 - 130 m 📏 15 km

Départ

1- Départ rive gauche du lac d'Annecy. Se rendre au parking des Marquisats, puis emprunter le sentier raide qui monte à droite dans les bois. Atteindre le lieu-dit "Gaillard" (530 m) (traverser la D41 à deux reprises). Parvenir au restaurant les Terrasses du Lac - 2- La montée se poursuit en forêt du Crêt-du-Maure. A partir de la cote 730, Le GR se développe en balcon au-dessus du lac jusqu'au croisement de la Montagne Sud - 3- Après ce dernier carrefour, s'éloigner du versant du lac. Traverser la montagne du Semnoz, et déboucher dans un virage de la route forestière du Grand-Roc (Les Sables 920 m) - 4- Suivre la route forestière du Grand-Roc sur 1 km. La quitter dans un lacet pour prendre en face un sentier. Traverser une route forestière, passer sous une ligne électrique (1150 m) et parvenir à la baraque de Bénévent (1350 m). - 5- Poursuivre, tantôt sur des routes forestières, tantôt sur des sentiers, vers le crêt de la Grande-Danne. Le laisser sur la droite. Passer sous une deuxième ligne électrique (Plateau de la Danne), (1505 m) rejoindre la D41 et la suivre sur 50 m puis reprendre le sentier sur la droite pour arriver derrière l'hôtel des Rochers Blancs. sous le Crêt de Chatillon (1702 m),

**Les Rochers Blancs - 04 50 01 23 60**



### GTB - Etape 2 - Du Semnoz à Bellecombe-en-Bauges

🕒 5h20 ⚠️ DIFFICILE

📈 + 565 m 📉 - 1179 m 📏 14.6 km

2- de l'Hôtel, monter au sommet du Semnoz (Crêt de Châtillon) et redescendre vers le grand bâtiment du Courant d'Ere - 2- prendre un court instant la D110, passer le lacet et 200 m plus loin, prendre le sentier de droite qui descend dans les alpages puis en forêt. Passer au-dessus des Chalets du Villard et atteindre la D110 à la Croisée du Villard - 3- Traverser la route et continuer le sentier forestier qui descend. Rejoindre une route en sortant de la forêt et gagner le village de Leschaux (930 m). - 4- Quitter Leschaux par un ancien chemin et rejoindre le Col de Leschaux (900 m). En face, suivre alors la D10 sur environ 2 km. - 5- Au carrefour de la Chapelle-Saint-Maurice (940 m), sans entrée dans le village, prendre à droite la route pastorale jusqu'au Créterny (1060 m). Grimper sur la gauche le raide sentier qui rejoint en forêt puis en alpage, les Chalets du Sollier (1440 m). - 6- Traverser les chalets puis redescendre la piste pastorale sous le Roc des Bœufs jusqu'au hameau de Mont Derrière (1030 m). Suivre la route descendante jusqu'à la prochaine bifurcation. Prendre à gauche la route en direction de Mont Devant (1023 m). Poursuivre en face jusqu'au gîte du Roc des Bœufs.

**Gîte d'étapes et de séjours Le Roc des Bœufs - 07 71 70 15 80**



### GTB - Etape 3 - de Bellecombe en-Bauges au Châtelard

🕒 4h00 🟡 MODÉRÉ


📈 + 500 m 📉 - 900 m 📏 15.8 km

3- 1- Emprunter le chemin empierré qui s'élève sur 700 m à travers prés et forêt. Atteindre la route forestière du Petit Reposoir, 1130 m. La suivre à droite sur 500 m jusqu'à la place de retournement du Reposoir. Juste avant, prendre le chemin de droite, traverser la petite passerelle au dessus du ruisseau et emprunter le chemin sur la gauche qui monte sur 1,5 km à travers clairières et sapinières jusqu'au Golet de Doucy (1329 m). - 2- Au col, prendre à droite le sentier dans les prés puis en forêt qui grimpe en lacets vers la croupe du mont Julioz. A l'altitude 1 520 m, suivre le sentier qui descend par un court passage raide et rejoint une vieille piste forestière. La suivre à gauche sur près de 2 km, sur le flanc est du mont Julioz, d'abord à niveau puis en légère descente jusqu'à la piste du col du Plane. Rejoindre le col à 250 m de là (col du Plane, 1337 m). - 3- Du col, prendre la piste caillouteuse à gauche sur 1,5 km. Au croisement, la poursuivre en face sur encore 850 m. La quitter à gauche pour un vieux chemin qui descend en forêt jusqu'à rejoindre une piste forestière. Suivre alors le sentier en face qui descend la prairie et amène par une sente herbeuse au gîte des Garins (1100 m). hébergement possible. - 4- Des Garins, descendre au hameau et aller vers le pylône, (parking des Garins, 1065 m). Descendre en forêt au sud-ouest en coupant la route. Déboucher dans les prés et gagner Chez Viviant. Sous le hameau, le sentier reprend à gauche dans le virage de la route. La rejoindre plus bas et la quitter à nouveau

après 200 m, à droite, jusqu'à rejoindre la rue centrale du Châtelard par le Golet à Croquet (765 m).

**Le Refuge des Garins - 06 21 42 03 12**

**Gîte de la Grenette - La Compagnie du Bourg - 04 79 52 05 98**



## GTB -Etape 4 -Du Châtelard à Aillon-le-Jeune

6h30 DIFFICILE

+ 1260 m - 860 m 18.6 km

**4** 1- Quittez le Châtelard par la D911 en direction d'Ecole. Après le lotissement des Grangettes prendre à gauche un chemin (balisage jaune) qui traverse la prairie et rejoint la lisière forestière. Trouver le vieux chemin de "la Traverse" et le suivre jusqu'à la Compôte. - 2-descndre dans le bas du village jusqu'au pont sur le Chéran. Traverser la D911 en face et remonter la petite route en bordure de la plaine des grangettes, jusqu'en lisière de forêt. Grimper le raide sentier à gauche, qui passe à la Chapelle Saint Bernard puis remontez la longue crête du bois de la Fullie en direction du col de la Fullie.- 3- Rejoindre les chalets de la Fullie puis passer sous le col de la Cochette (sous le col 1650 m).- 4- Le laisser à droite et redescendre par le bois de Saint Bruno jusqu'à la Chartreuse d'Aillon, rejoindre ensuite la station puis le chef-lieu d'Aillon-le-Jeune.

**Auberge d'Aillon et d'Ailleurs - 04 58 39 01 30**

**Au Vieux Four - M. et Mme. Grandhaye - 06 63 83 92 79**



## GTB -Etape 5 -D'Aillon-le-Jeune aux Déserts

5h00 DIFFICILE

+ 930 m - 930 m 13 km

**5** 1- Quitter Aillon par la forêt de Margériaz pour rejoindre la Place à Baban (1340 m).- 2- Par le tracé du sentier de découverte des tannes et glaciers qui permet de découvrir les formes du relief karstique, atteindre le col de la Verne (1517 m).- 3- Du col, descendre au hameau des Chavonnes puis longez les flancs du Mont Margériaz.- 4- Passez par le hameau de La Labiaz (1060 m). puis descendre en direction de la Combe, les Deserts.- 5- Rejoindre l'hôtel Le Margériaz, près de la Leysse.

**Hôtel Le Margériaz - 04 79 25 82 09**



## GTB -Etape 6 -Des Déserts à Chambéry

3h45

DIFFICILE

+ 360 m

- 980 m

12.5 km

**6** 1-Monter en face à l'église des Déserts-la Combe . Suivre la route puis un chemin jusqu'aux Charmettes. - 2- À l'entrée du hameau, prendre à droite. Monter en balcon au petit chalet de Préteret (barrière) puis en pente douce dans des pâturages. En haut, longer des zones humides en restant à leur droite puis entrer à droite en forêt (barrières). Gagner par une descente à droite le col de la Doriaz (1 138 m). - 3-Du col de la Doriaz, descendre par un chemin évident mais assez raide. Atteindre une passerelle sous la résurgence de la Doriaz (930 m ; Sous le trou de la Doriaz ). - 4-Franchir la passerelle. Continuer 250 m et rejoindre la piste forestière du Nivolet. Emprunter la piste à gauche, descendre à Lovettaz. - 5-Sous le hameau, quitter le lacet de la route (calvaire), poursuivre au sud. Le chemin passe dans les prés puis en forêt. Au sortir de la forêt, prendre le sentier en face qui traverse en biais la fin d'une route avant de rejoindre les habitations. Au bout de ce chemin de Laguerraz, tourner à gauche puis à droite dans la rue de Réjouie. Tourner à droite sur la route de la Bémaz. - 6-Au rond-point, tourner à gauche en direction des immeubles, monter à droite avant ceux-ci. Rejoindre la route de Saint-Saturnin le boulevard des Monts et la montée Hautebise. Arriver à Chambéry , la gare se trouve à droite.

## ADRESSES UTILES



©Les Rochers Blancs

### Les Rochers Blancs

Un chalet dans les alpages avec une vue sur le Mont Blanc. Pour un doux moment montagnard...

Chambre double : de 84 à 90 €  
Chambre single : 74 €  
Chambre triple : 105 €  
Chambre quadruple : 120 €

Petit déjeuner : 10 €.

74000 Annecy • ☎ 04 50 01 23 60 [www.lesrochersblancs.com](http://www.lesrochersblancs.com)



©A.Blanc

### Gîte d'étapes et de séjours Le Roc des Boeufs

Au coeur des Bauges, pour une étape ressourçante lors d'une itinérance ou en camp de base pour un séjour en étoile, le gîte d'étapes et de séjours Le roc des Boeufs, d'une capacité de 15 personnes, saura vous séduire par son équipement

et son cadre nature

*Du 01/01 au 31/12/2026 tous les jours. Accueil - de juin à septembre pour les randonneurs (en dortoirs) - de juin à août pour le bivouac - d'octobre à mai pour les locations pour des groupes de 15 personnes. L'accueil se fait uniquement aux horaires indiqués (17h30) et l'accès est interdit sans la présence de l'hôte (le gîte n'est pas en accès libre).*

Demi-pension (/ pers.) : de 35 à 55 €  
Semaine : 1 500 € (En gestion libre)  
Week-end : à partir de 500 € (Du samedi au dimanche : 500€)  
Du vendredi au dimanche : 550€  
Forfait gestion libre / nuit : 20 €.

Tarifs de juin à septembre :

Pique-nique : 10 €.

Bivouac : 8 €

Bivouac + repas 32€

Bivouac + repas + petit déjeuner 40€

(1 nuit uniquement - départ 8h30)

Chevaux/ânes : 4 €.

Douche, toilette, électricité compris dans le tarif.

Réservation obligatoire.

Taxe de séjour non incluse.

2588 routes des monts Le mont devant

73340 Bellecombe-en-Bauges • ☎ 07 71 70 15 80



©V.Lavaure

### Le Refuge des Garins

Situé sur les hauteurs du Châtelard dans une ambiance montagne, ce refuge offre un beau panorama sur plusieurs hauts sommets du massif. Accès en randonnée depuis le village pour les sportifs, ou en

3min depuis le hameau pour les contemplatifs ! *Bivouac accepté à proximité. Salle hors-sac.*

*Du 20/04 au 30/10/2026 du lundi au samedi. Fermé le dimanche. Hébergement : ouvert du 20 avril au 30 octobre (en fonction de l'enneigement). Hébergement en demi-pension uniquement, réservation obligatoire.*

Demi-pension (/ pers.) : 59 € (Pique-nique 15€)  
Demi-pension enfant (12 ans) : 48 € (Pique-nique 15€).  
3445, Route du Mont Les Garins 73630 Le Châtelard •

☎ 06 21 42 03 12 [www.refugedesgarins.fr/](http://www.refugedesgarins.fr/)



©Aillon-Ailleurs

### Auberge d'Aillon et d'Ailleurs

L'adresse idyllique pour une escapade délicate dans l'environnement préservé et naturel du Massif des Bauges. Une maison élégante à l'ambiance intimiste, restaurant gastronomique, espace bien

être et jardin aménagé. Déconnexion et découvertes garanties.

Chambre double : de 180 à 210 €  
Chambre familiale : de 225 à 255 €  
Petit déjeuner : 18 € (Offert pour les - 12 ans)  
Animaux : 15 € (par nuit)  
Taxe de séjour : 1,60 € (par personne de + de 18 ans).

Tarif des chambres à la nuitée sur la base de 1 à 2 personnes.  
Basse saison (hors week-end) : du lundi au jeudi, en dehors des périodes de vacances scolaires mentionnées ci-dessous.

Week-end : du vendredi au dimanche.

Haute saison : pendant les vacances de Noël, les vacances de février, ainsi que sur la période juillet / août.

Jours fériés : les tarifs appliqués sont ceux du week-end / haute fréquentation.

795 route de la Corrierie 73340 Aillon-le-Jeune •

☎ 04 58 39 01 30 [www.aillon-ailleurs.com](http://www.aillon-ailleurs.com)



©Gîte de France

### Au Vieux Four - M. et Mme. Grandhaye

Les propriétaires, Jérémie et Jessica Grandhaye, sont heureux de vous accueillir dans cette belle maison rénovée. Profitez du salon ou du jardin pour un instant détente. Chambres avec salles de

bain et wc privatifs.

*Du 01/01 au 31/12 tous les jours.*

Du 01/01 au 31/12/2025

Une personne : 69 €

Deux personnes : 75 €

Trois personnes : 95 €

Quatre personnes : 115 €

Repas : 19 € (Enfant : 7 à 12 ans : 15 €

< 6 ans : 8€).

Du 01/01 au 31/12/2026

Une personne : 70 €

Deux personnes : 76 €

Trois personnes : 97 €

Quatre personnes : 125 €

Repas : 20 € (Enfant : 7 à 12 ans : 15 €

< 6 ans : 8€).

Supplément 10 € pour lit individuel (OFFERT)

Supplément 10 € pour séjour inférieur à 2 nuits.

Panier pique-nique : 12€

Tarif groupe semaine : sur demande

Tous nos prix s'entendent hors TVA.

Taxe de séjour non incluse.

351 route de Chez Curiaz 73340 Aillon-le-Jeune •

☎ 06 63 83 92 79 <https://audevieuxfour.net/>



©Maximilien Patey

### Hôtel Le Margéraz

Isabelle et Maximilien vous accueillent dans un cadre magnifique. Bar, hôtel, restaurant typique situé au cœur du massif des Bauges.

*Du 01/12/2025 au 11/04/2026 tous les jours. Du 12/04 au 12/05/2026 fermé tous les jours. Du 13/05 au 31/12/2026 tous les jours. Fermeture de 3 semaines à*

*l'automne (dates à confirmer).*

Chambre double : de 61 à 104 € (chambres 2 à 4 personnes. DP enfant (-11 ans) : 25€ / DP adulte : 37€, à ajouter au tarif de la chambre.)

Petit déjeuner : 10 € (par personnes à ajouter au tarif de la chambre.)

☒ Détail des prix des chambres selon saison :

- Haute saison (vacances de Noël, hiver et été), prix par chambre :

de 68€ à 104€.

- Basse saison, prix par chambre : de 61€ à 97€

☐ La demi-pension comprend le repas du soir et le petit-déjeuner.

Chèques vacances non acceptés.

Taxe de séjour non incluse.

31 route de La Combe 73230 Les Déserts • 📞 04 79 25 82 09

[www.lemargieriaz.fr/](http://www.lemargieriaz.fr/)