

LES CIRCUITS du patrimoine 3

TOURISME

CUERS · COLLOBRIÈRES · PIERREFEU DU VAR · LA LONDE LES MAURES · BORMES LES MIMOSAS · LE LAVANDOU

IL ÉTAIT UNE FOIS DES ARBRES, DES PLANTES ET DES HOMMES

EN MÉDITERRANÉE PORTE DES MAURES

Niché entre le massif des Maures et la mer Méditerranée, le territoire de **« Méditerranée Porte des Maures »** tire son charme et son caractère de cette position. Les différentes communes de MPM abritent un patrimoine bâti, culturel et naturel conséquent et étonnant, témoignage d'une riche histoire, de savoir-faire et d'identités multiples.
Ce circuit autour du patrimoine permet de découvrir une facette de ce territoire. Vous y trouverez un descriptif des lieux incontournables et l'itinéraire pour parcourir ces sites en toute autonomie.

LE GUIDE, C'EST VOUS

Avec cette brochure ou en vous connectant sur le site www.cirkwi.com, laissez-vous guider et parcourez en toute simplicité notre sélection de lieux de végétation remarquables. Visitez autrement les communes et le massif de Méditerranée Porte des Maures et laissez-vous allez à la décompression.
En une seule fois ou par étape, vous pouvez composer facilement votre cheminement naturel et apprécier la bouffée d'air qu'il offre.

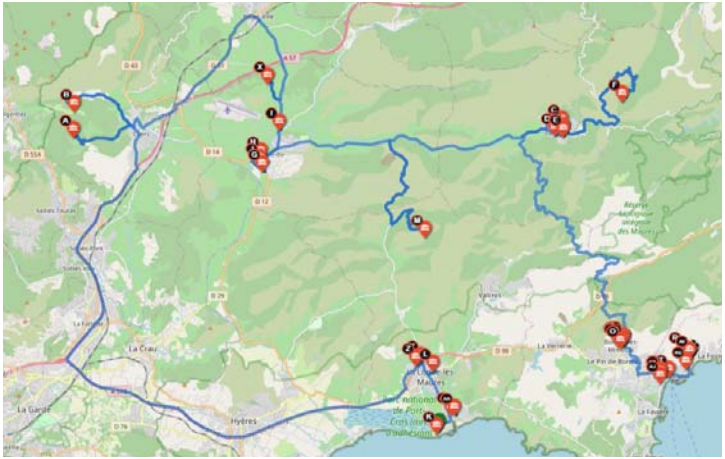

Circuit complet : 6h / 160 km
(pour parcourir la totalité de la distance en voiture)

Cirkwi : Comment ça marche ?
Zoomez sur la carte jusqu'à faire apparaître La Londe les Maures, puis sélectionnez le circuit que vous souhaitez.
C'est parti !

Pour leur contribution aux textes, remerciements à : Lucie ALEONARD, Michel BARRAL, Dominique CASALTA, Raphaël DUPOUY, Liliane ESQUEMBRE, Nathalie GAUDINO, Jean JOURDA, Nathalie LEYDIER, Véronique LORIOT, Philippe MILIOTO, Corinne NOTTOLI, Serge PORRE, Françoise VARIN.
Crédit photos : Raphaël DUPOUY, Christelle GANDOLPHE, Jean JOURDA, Mairie de Collobrières, Mairie de Cuers, Mairie de La Londe, Mairie du Lavandou, Mairie de Pierrefeu du Var, Philippe MILIOTO, MPM tourisme, Office de tourisme de Bormes les Mimosas, Serge PORRE, Jean-Pierre REMY.
Conception et réalisation : mpmtourisme.
Infographie et mise en page : Autrement dit Communication - Sisteron - autrementdit.fr
Office de tourisme intercommunal n°IM083100033 - Garant : APST - 15 avenue Carnot - 75017 Paris - Tél. +33 (0)1 44 09 25 35.
Assurance : ALLIANZ - Le Santa Cruz - avenue des Ilaires - 83980 Le Lavandou - Tél. +33 (0)4 94 64 91 29.

LE PATRIMOINE VÉGÉTAL, UN TÉMOIN DISCRET DE L'HISTOIRE

À une époque où tout va très vite, rappelons qu'une autre temporalité existe. Celle de la lenteur, des saisons, de la patience et du respect de l'environnement au nom d'une croissance sereine. C'est le temps des arbres et des plantes.
Qu'ils soient là par enchantement naturel ou grâce à la main de l'homme, ces êtres vivants ravissent les yeux et réveillent les cœurs en tant qu'élément majeur du patrimoine naturel local.
Tout en chérissant cette ressource, des générations ont su la dompter, l'exploiter, et faire évoluer leur savoir-faire. Aujourd'hui encore, le territoire regorge de petits éléments de patrimoine qui témoignent de ces activités.

Au cœur du premier département forestier de France, les communes de Méditerranée Porte des Maures abondent d'espèces végétales tels que l'olivier, le figuier, le mimosa, le cyprès, le pin ou le châtaigner, et d'espèces de plantes toutes plus éclatantes les unes que les autres.
En tant que ressource précieuse parfois méconnue, instrument magique de dépollution et abris d'écosystèmes riches, chacun reconnaît l'importance de leur préservation. Pour mieux apprécier et protéger ces espèces, encore faut-il les reconnaître.

Arbres remarquables, jardins, plantes locales, savoir-faire, traditions, patrimoine bâti et matériel lié à la transformation des végétaux sont autant d'éléments à approcher. Par ce circuit doux, hors de l'agitation du quotidien, voyagez dans le monde passionnant et discret des végétaux et découvrez quelques facettes des relations complexes entre le végétal et l'homme.

CUERS

Situé aux portes occidentales du massif cristallin des Maures et des massifs calcaires, et abritant quatre Zones Naturelles d'Intérêt Écologique Faunistique et Floristique, Cuers est depuis toujours influencé par cet environnement végétal.
Un lien fort existe entre ses habitants, son relief et cette végétation très variée. Déjà durant l'Antiquité, les Ligures installaient leur oppidum sur les collines pour se protéger.
Depuis, les habitants perpétuent cette cohabitation. La nature est propice à certaines cultures (céréales, tabac, pommes de terre, chanvre, lin, vigne et olivier) et à des modes d'élevage doux (abeilles, vers à soie).

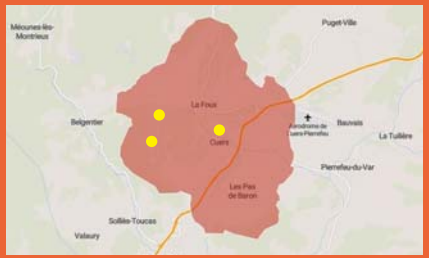

ARBRE DE LA LIBERTÉ DU HAMEAU DE VALCROS Hameau de Valcros

À quelques mètres de la Chapelle Saint-Louis, se dresse un magnifique micocoulier de 4,05 m de circonférence planté en 1848 par **Paulin TEISSEIRE** et **Désiré RUY.** À l'époque de la Révolution, ces arbres symbolisaient la liberté fraîchement acquise. Ils étaient généralement installés dans l'endroit le plus fréquenté d'une localité, comme signe de joie et devaient grandir avec les institutions nouvelles.
Situé au cœur du petit hameau, l'arbre de la Liberté est central

dans le paysage et a pu voir se dérouler de nombreuses festivités comme la St-Louis. La plus animée est celle du traditionnel grand Aïoli où animations musicales et concours de pétanque donnent vie au hameau. À cette occasion, les habitants allument exceptionnellement le four à pain du village. Il daterait de 1670 et fonctionne toujours au bois.

MUR À ABEILLES Piste des Sambalettes

Sur le chemin d'une randonnée de 10 km (3 h 45, 323 m de dénivelé positif) au départ du cimetière, en passant par la Chapelle Sainte-Christine et menant sur les Barres de Cuers, se trouvent de surprenantes niches aménagées dans un mur en pierres sèches bien conservé. Cet « apié » du XVIIIe siècle pouvait contenir 25 ruches en bois ou en écorces de liège.
Ces édifices de pierre permettaient de protéger les abeilles des écarts de températures, des intempéries et des prédateurs. Comme la plupart des apiès, il est orienté au Sud pour que les ruches soient protégées du Mistral et exposées à la lumière plus longtemps.

Ce patrimoine bâti témoigne d'un savoir-faire savamment étudié et perfectionné au cours du temps. On retrouve dans un manuel du cultivateur provençal édité à Toulon par Henri LAURE en 1837, des conseils destinés aux apiculteurs d'hier. Il préconisait de placer ces bâtisses dans un verger ou à la lisière d'un bois près desquels il conseillait de planter du romarin pour un meilleur résultat gustatif. L'olivier, lui, semblait repousser les abeilles, alors que l'arbousier et la bruyère donnaient un goût amer mal apprécié.
Le long de la balade, on peut apercevoir également les ruines d'un ancien hameau avec aire de battage et glacière.

À voir aussi

Ebénisterie Jean-Pierre Remy 27 rue de la liberté

Découvrez l'un des derniers fabricants d' « escarassons ». Ces échelles en bois servent à la récolte des fruits et peuvent mesurer de 50 cm à plus de 3 m.

Cuers is located between several forest areas and is recognized as an ecological interesting territory. A strong link exists between its inhabitants and this vegetation. From Antiquity to nowadays, they carry on the cohabitation with these generous grounds and the forest. Two hundred years bee walls remind us that through cleverness man has been able to pick incredible natural product as honey. The love and symbolism of plants is also found planted in the heart of the Valcros' Hamlet.
A huge hackberry, also called «tree of freedom» has looked after traditions and inhabitants since 1848.

COLLOBRIÈRES

Enchâssé, telle une perle au cœur du Massif cristallin des Maures, le territoire de la commune de Collobrières bénéficie de la douceur du climat méditerranéen marquée notamment par la présence de maquis, de chênes lièges, de châtaigniers centenaires, d'arbousiers et de cades.
Les proches alentours du village offrent des espaces de promenades remarquables et révèlent déjà la richesse d'une biodiversité qui ravira les amateurs de nature préservée, protégée par un village détenteur de 3 fleurs du Label « Villes et Villages Fleuris » et de celui de « Village Nature 2 libellules - Territoire engagé pour la Nature ».

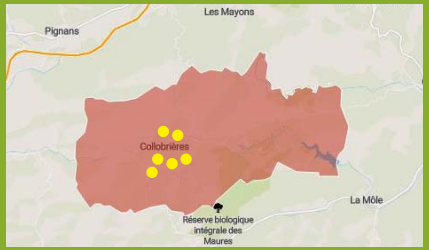

PARC TERRE ROUSSE Rue des Jardins

Ce parc de 1,5 ha en restanque accueille les grands moments festifs de Collobrières : soirée des étoiles du Festival Nature, Trail des Maures, Course de la Châtaigne, manifestations estivales. Il est planté de cèdres monumentaux, de platanes centenaires, cyprès, tilleuls, marronniers et d'un remarquable magnolia de plus de 80 ans, surplombant un verger d'arbres fruitiers, créé et entretenu par les enfants dans le cadre d'ateliers péri-scolaires.
La source qui y sourd alimente la fontaine du Pont Vieux. Une ancienne noria, un bassin et un puits témoignent du passé maraîcher de cet espace boisé au cœur du village.

ARBORETUM GEORGES MARTEL Chemin Godissard

Ingénieur agronome passionné de botanique, l'ancien propriétaire de cette parcelle de 2 000 m² rapporta de ses nombreux voyages des graines qu'il dissémina sur ce beau terrain plat en bordure de rivière.
Les frondaisons d'un grand érable sycomore, de pacaniers, cèdres de l'Atlas et à encens, noyer du Caucase, pin pignon, tulipier de Virginie, chênes rouges d'Amérique, chênes verts, chêne à feuille de saule, sequoias à feuille d'if..., offrent un cadre propice à la promenade et à la rêverie.

PARC ST ROCH Impasse St Roch

Cette ancienne châtaigneraie de 1,5 ha surplombe le village. Elle a été aménagée en restanque pour accueillir le camping municipal dans les années **1960**. Une remarquable diversité d'arbres l'agrémente : eucalyptus, cyprès bleus, chênes lièges, tilleuls et cèdres centenaires. Transformée aujourd'hui en parc, elle est le point de départ des sentiers de randonnée situés sur le GR 90.
Un espace de détente, situé au-dessus de la table d'orientation, offre une vue panoramique sur les collines alentours.

CHÂTAIGNERAIE COMMUNALE Chemin du Pilon

Une vue panoramique sur le village sublime ce verger de châtaigniers de 5 000 m^2 , emblématique de l'arbre des Maures, le territoire de la commune comptant 900 ha de châtaigneraies.
Cette parcelle servit de test, à partir de **2008**, aux premiers élagages sévères et sélections de rejets ainsi qu'à différentes campagnes de formation de greffage. Elle est longée par le sentier botanique qui mène aux ruines d'un ancien moulin à vent en passant devant deux oratoires dédiés à St Pilon et à St Pons.

En savoir +

- En **2018**, **2 Libellules du Label « Ville Nature »** et mise en place d'un **Atlas de la Biodiversité Communale**.
- Projet de création d'un **Jardins des senteurs,** composé de plantes endémiques au Massif des Maures, aux abords des ruines cristallisées de l'Église St Pons du **XIIe siècle**.

Visite Guidée :

- Visite de châtaigneraies
- Plantes comestibles et médicinales

Manifestations :

- Festival de la Nature (mai)
- Fêtes de la Châtaigne (octobre)

Collobrières offers to the visitor, four exceptional wooded sites, on the edge of the village. It is a proof of the interdependencies between trees and Men over the centuries. This tour drives the visitor to the Parc Terre Rousse, an ancient agricultural land that became the green lung of the village with its imposing Cedars. Then, it leads to the Arboretum and its diversity of species. On the way one would go through the Parc St Roch and the Communale chestnut grove. Visitors will discover a privileged area where people always have respected the interactions between ecosystems.

PIERREFEU DU VAR

Pierrefeu du Var, de par sa situation géographique, bénéficie d'un cadre de verdure propice aux randonnées et à la découverte de la flore et de ses cours d'eau.
Bâti sur le premier contrefort du Massif des Maures, il domine une vaste plaine viticole renommée et d'espaces boisés où la végétation est typiquement méditerranéenne à maquis, représentée à l'origine par le chêne blanc et le chêne liège.
Pendant des années, le lien entre la nature et l'homme a été un élément essentiel pour le développement économique de la région et ce dernier n'a eu de cesse d'être maintenu présent jusqu'à nos jours.

JARDIN DE LA GRAVIÈRE 74 avenue des Anciens Combattants d'AFN

Jardin privé ouvert de fin avril à fin novembre sur rendez-vous (06 86 52 50 32) pour les visites libres ou guidées.

Situé sur une ancienne gravière, ce jardin exceptionnel s'étend sur 1 300 m². Plusieurs univers végétaux combinent harmonieusement des zones ombragées où s'épanouissent des fougères et une collection d'érables aux formes et couleurs variées.
L'étang principal accueille une riche végétation aquatique. Des végétaux exotiques, dont des cactées, trônent au milieu de massifs de rocailles.
Une ombrière abrite un jardin intimiste complété par un petit étang où l'eau reflète les ombres des saules pleureurs. Une collection de bambous, grévilléas et plantes rares complètent la richesse de ce lieu.

OLIVIER DU CHÂTEAU Impasse de la chapelle

Planté sur les ruines de l'ancien château, l'olivier est symbole de victoire, de sagesse, de fidélité et d'abondance. De l'an 1150 à 1200, grandes dames et troubadours élaborèrent une véritable cour d'amour avec ses règles pleines de finesse... Le site garde le souvenir des dames qui l'animaient : **Rostangue, dame de Pierrefeu et Mabille de Fos, dame de Signes**. Les promeneurs et les amoureux ont pris pour symbole cet olivier et y accrochent des rubans de couleurs afin que leurs vœux se réalisent. Le site accueille le festival de musique des chapelles en avril et la fête du 1er mai.

AIRE MARTIEN TERRAS Hameau des Platanes, Route de Pignans

Situé à la confluence des Réals Martin et Collobrier, grâce au barrage, une réserve d'eau rend possible la pêche à la ligne. Le parcours propose des zones lentes, moyennement profondes, parfaites pour la pêche au coup. Quelques courants ponctuent le linéaire où se pêchent des blageons, petits poissons blancs méditerranéens. Un concours de pêche pour le jeune public est organisé en juillet.

USINE À BOUCHONS Avenue des Poilus - Espace Bouchonnerie

Au **XIXe siècle**, l'industrie du liège et du bouchon était florissante dans le Var. À Pierrefeu du Var, plusieurs bouchonneries existaient dès le début du **XIXe siècle** et ont atteint leur apogée vers **1860**. La plus grande usine, quartier du Barri, fut transférée au début du **XXe siècle** sur l'avenue des Poilus.

Une centaine d'employés produisaient 60 à 80 millions de bouchons par an. Les menaces ibériques se firent sentir à la fin du **XIXe siècle** et la concurrence étrangère des années **1940** / **1950** touchèrent ces fabriques. Celle de Pierrefeu du Var ferma en **1971**. Elle est aujourd'hui un lieu d'expositions.

À voir aussi

Maison Art, Culture et Traditions Provençales - Association Leï Roucas Dou Barri

Avenue des Poilus - Espace Bouchonnerie

Cours autour de la langue et du savoir-faire provençal ainsi qu'un espace dédié aux objets et costumes provençaux.

Ouverture du mercredi au vendredi de 14h30 à 17h00.

Thanks to its geographical location Pierrefeu du Var benefits from a green setting suitable to hiking and discovering the flora and its waterways. For years, the link between nature and man has been an essential element for the economic development of the region and never stop being present even now.

Visite Guidée :
Plantes comestibles et médicinales

Manifestations :

- Fête de l'huile d'Olive (juin)
- Rendez-vous au jardin (juin)

LA LONDE LES MAURES

Les Maures se trouvant sur le territoire d'Hyères étaient qualifiées de « forêts gastes » au XVIIe siècle. L'origine normande du nom La Londe, « lund », signifie clairière, forêt défrichée. Pour en exploiter ses ressources et cultiver cette terre propice à l'agriculture, l'homme a dû l'aménager. Acquérant de la valeur durant le XIXe siècle, « les Maures » méritaient alors aux yeux des premiers représentants de la commune naissante en 1901 de composer son toponyme. Il est emblématique de l'importance de la forêt qui couvre 75% du territoire, avec des espaces boisés jusqu'en bord de mer.

PINÈDE DU BASTIDON À l'extrémité ouest de la plage Miramar

En amont du sentier du littoral et en aval de terres agricoles, cet espace naturel de 19 ha, constitué principalement de pins pignons, est un site préservé exceptionnel entre le camping du Pansard et les résidences de la Baie des Isles. Son nom témoigne de son rattachement jadis au domaine viticole du Bastidon alors propriété de **M. Henry POTEZ,** grand pionnier de l'industrie aéronautique. Propriété du Conservatoire du littoral, classée et protégée depuis **1990**, elle est gérée et entretenue par la commune. Depuis **2018**, des éclaircissements par la coupe de pins permettent la pousse de jeunes chênes et une reprise de la strate herbacée et arbustive. La régénération est assurée aussi par la mise en place de ganivelles. De septembre à juin, le site est entretenu grâce à un éco-pâturage par les ânes, qui favorise la diversification de la végétation par l'élimination de certaines herbes envahissantes et contribue à fertiliser naturellement les sols. Jouxtant la pinède, une roselière et des prairies humides enrichissent la diversité paysagère de ce lieu.

JARDIN DES OLIVIERS Boulevard Azan (Centre-ville)

Ouvert tous les jours de 9h à 19h du 01/04 au 31/10 et de 9h à 17h du 01/11 au 31/03.

Propriété du département du Var, mise à disposition de la Ville depuis **1984**, ce parc de 12,4 ha doit son nom à la présence d'oliviers 4 à 5 fois centenaires, issus d'un ancien verger. Les vestiges d'un pressoir des **I-IIe siècles**, situés au pied de ces arbres, attestent des débuts de l'oléiculture sur le terroir. Mais son essor est dû aux moines de la Verne à partir du **XIIe siècle**. Le jardin abrite une diversité d'essences (laurier-rose, magnolia, arbousier, lavande, romarin, iris, agapanthe, agave, yucca, aloe vera, cactée...) constituant un riche parcours botanique. Des jeux sont aménagés pour le bonheur des enfants et une fontaine contribue à cet espace de détente. Les mardis de juillet et août, il accueille des concerts en plein air gratuits.

VALLON FORESTIER DE L'ANGUILLE ET CABANON DE LA CIGALE

Vallon de l'Anguille, Canton domanial des Vanades

Au départ de la RD88, piste de l'Anguille sur 1 km puis sentier contiguë à gauche, à suivre sur 1,3 km.

Ce secteur forestier relativement bien préservé est très représentatif de la diversité végétale du massif des Maures avec son maquis à bruyères, ses arbousiers, chênes-lièges, pins maritimes complétés par une plantation de pins parasols réalisée par l'O.N.F. Il est empreint de vestiges et d'édifices qui témoignent des exploitations pratiquées jusqu'au milieu du **XXe siècle**.

Sur une ancienne aire de production du charbon de bois, une meule a été reconstituée et un four en tôle dégagé des broussailles. Des chênes-lièges portent la marque de plusieurs récoltes qui alimentaient les bouchonneries locales. Le cabanon « de la Cigale », qui hébergeait bergers et « bouscatiers » travaillant dans ces collines, abrite randonneurs et chasseurs depuis sa restauration en **2006**.

À voir aussi

- **Jardin Zoologique Tropical.** Arboretum, collections de plantes exotiques et espèces animales tropicales.
- **Jardin des Mattes** (sentier sous-marin). À l'aide d'une signalétique immergée, découvrez la faune et la flore aquatiques méditerranéennes.
- **Parc de la Brûlade** (Espace Naturel Sensible).

En savoir +

- **Livre :** La Londe les Maures, pour la gloire du terroir, « Les activités de nos collines ».
- **Patrimoine végétal londais** sur le site www.alphalonde.free.fr

Visite Guidée :
Éveil au monde de la nuit

Manifestations :
Nature en Fête (mai)

The city has a very suggestive name. From its emergence it has been recognised as a territory with contrasted and diversified landscapes. Men have been able to take advantage of it while preserving the environment. Natural or cultivated, trees occupy a predominant place. A must-see particularly in the inshore Bastidon pine forest, in the centenary Olive trees Garden and in the domanial dale near the Grasshopper Shed. Even near roads, you can notice rare or large-scale species, such as the Bormettes bald cypress and the ford of La Forge umbrella pines.

BORMES LES MIMOSAS

À l'évocation de son nom, on devine la place importante qu'occupe depuis toujours l'arbre dans l'esprit du village et de ses habitants.
Bormes est associé à un arbre emblématique, le Mimosa, mais sa palette végétale se compose aussi d'arbres remarquables et d'espèces exotiques.
En échange de leur entretien et respect, cette forêt et ces arbres ont fait vivre des familles entières.
À Bormes les Mimosas, l'Homme a pris conscience qu'une relation étroite lui apporterait plénitude, apaisement, échanges fructueux et plaisirs des sens.

PARC DU CIGALOU Boulevard du Soleil

En **1928**, **Mr JACOB** achète cette propriété pour y soigner sa femme de 44 ans, très malade et paralysée. Fruit du hasard ou réalité des bienfaits du climat borméen, **Mme JACOB** guérit. Revigorée et apaisée par la vue que la propriété offre sur la baie de Bormes et sur les îles d'or, elle survécut 40 ans à son mari. Très attachée au Cigalou, elle y planta de nombreux arbres. En **1979**, la propriété est vendue à la commune à la seule condition qu'elle soit transformée en parc public.
Ses 8 877 m^2 sont arborés de pins d'Alep, cèdres du Liban, cocotiers du Chili, eucalyptus d'Australie, et offrent aujourd'hui un espace de loisirs et de détente. C'est dans cet endroit magnifique que se déroulent deux manifestations importantes : Mimosalia (janvier) et les Médiévales (juin).

JARDIN BOTANIQUE Rue Bonaparte

Visible uniquement lors des visites guidées organisées par l'office de tourisme.

Niché presque secrètement en plein cœur du village, un jardin intimiste et composé d'espèces rares se dévoile. Il bénéficie d'un microclimat favorable qui permet de cultiver en extérieur et en pleine terre, 85 espèces végétales d'origine tropicale et équatoriale. On notera la présence de papyrus du Nil, d'une collection d'hibiscus, de fuchsia du Mexique... Un faux kapokier originaire d'Amérique du Sud trône majestueusement au cœur du jardin. Son tronc se couvre d'épines à l'âge adulte quand ses grandes fleurs blanches et roses rappellent celles de l'Hibiscus. On tire de ses fruits une matière cotonneuse parfois utilisée comme produit de rembourrage ou isolant (le Kapok).

PETIT JARDIN DE LA CHAPELLE SAINT-FRANCOIS Place Saint François

Dans l'ancien cimetière de la Chapelle du XVIe siècle, se découvre un petit jardin. Le climat méditerranéen a rendu possible l'installation de nombreuses espèces subtropicales. Il abrite notamment quelques curiosités comme un arbre corail dont la floraison explosive s'organise en grappe d'un rouge soutenu. On y découvre aussi le pavot de Californie et une magnifique noline.

PARC GONZALEZ Boulevard du Soleil

Classé « Jardin remarquable » par le Ministère de la Culture en 2015, une nouvelle fois distingué en 2020, le parc et ses restanques offrent un panorama exceptionnel sur la Méditerranée. À l'origine de sa création en 2001, **Gilles AUGIAS** imagine un espace fleuri pendant les 4 saisons. Au fil des restanques ont ainsi été installées près de 500 espèces Australiennes parmi lesquelles une collection d'acacia, banksia, eucalyptus, grevillea, hakea, melaleuca, erémophila. Le service des Espaces Verts du Village, toujours créatif, projette un parc de collection d'agrumes sous la table ronde et le Parc du Cigalou.

When we speak about the city, one can guess that trees are central in the spirit of the village and its inhabitants. Bormes is profoundly related to the emblematic Mimosa, but its plant palette also consists of remarkable trees and exotic species. In Bormes les Mimosas, people understood from the outset that a close relationship would bring them to fullness, calm, successful exchanges and pleasure for the senses.

En savoir +

Livre : « Guide des fleurs ». En vente à l'OT de Bormes les Mimosas.

Le travail de la commune autour des végétaux a été récompensé :
Label « 4 fleurs » ; Grand prix national du fleurissement ; Médaille d'or au concours Européen des villes et villages fleuris ; Trophée « Fleur d'or » ; Trophée « Prix de la diversité végétale » ; Prix du jardinier en 2018 à **Gilles AUGIAS** chef jardinier de la commune.

Visite Guidée :
- Visite du Parc Gonzalez
- La découverte Botanique
- Visite guidée de la miellerie : La Butinerie

Manifestations :
- Mimosalia (janvier)
- Corso Fleuri (février)
- Fête des Fleurs (avril)
- Rendez-vous aux jardins (juin)

LE LAVANDOU

Une fleur, puis deux, puis trois…
Le Lavandou à force de passion
et de soins attentifs prodigués à son
environnement et à ses espaces verts,
s'est évertué à composer un bouquet
de mille couleurs, et mille senteurs…
jusqu'à cette 4e fleur tant convoitée
qui honore de ce label exceptionnel,
la cité des dauphins au palmarès des
« Villes et Villages fleuris de France ».
Outre suivre le « Circuit des espaces
fleuris » du centre-ville, visiter
Le Lavandou c'est aussi marcher
dans le site naturel des restanques de
Saint-Clair et partir à la découverte
des nombreuses espèces de la station
touristique.

RESTANQUES DE SAINT-CLAIR Chemin du Pataras

En 2017, la ville du Lavandou acquiert 3,5 ha d'espace naturel à Saint-Clair. Ce site unique de cultures en terrasses, appelées restanques en Provence, a été créé par des ouvriers italiens pour y produire fruits, légumes primeurs et fleurs dans la seconde moitié du XIXe siècle. Ce lieu exceptionnel s'inscrit dans un esprit de préservation : restauration des murs en pierres sèches (construction cyclopéenne), culture de fleurs pour fleurir le char de la ville au Corso fleuri, plantation d'oliviers et arbres fruitiers par les enfants lavandourains et création d'un jardin potager écologique à vocation pédagogique. On y trouve notamment figuiers, amandiers, pamplemoussiers, plaqueminiers, nashis, poivriers, abricotiers, jujubiers, grenadiers… Sur le site, une antique noria (machine à relever l'eau) de 1850 a été réhabilitée pour transmettre la mémoire de l'eau.

ALLÉE D'EUCALYPTUS Bassin Beaumont à Cavalière

Une allée d'eucalyptus, avenue du Golf, forme comme une haie d'honneur avant votre départ pour la randonnée pédestre dite « Les Balcons de Cavalière ». Cet itinéraire jusqu'à la route des Crêtes vous fera traverser de magnifiques paysages avec d'un côté la mer Méditerranée et de l'autre le Massif des Maures. Acacias, chênes-lièges et lavandes des Maures vous accompagneront.

CIRCUIT DES ESPACES FLEURIS Centre-ville

Ce circuit commence par une promenade en bord de mer dans une ambiance exotique puis se poursuit au cœur du centre-ville dans un dédale de senteurs et de saveurs épicées. À découvrir : 17 oliviers au jardin du Belvédère, dracena draco et strelitzia augusta sur le quai Baptistin-Pins, 21 palmiers dactylifera sur les boulevards De-Lattre-de-Tassigny et Général-Bouvet, puis menthe, sauge, laurier sauce, citronnelle ainsi que caroubier et abricotier au Jardin du Grand Bleu, erythrine crista galli, cycas revoluta, macrozamia, fougères arborescentes, pittosporum tobira, bambous oreas, etc. au Square Jean-Moulin. Au jardin du Cadran solaire, l'ombre du stipe du palmier Phoenix canariensis ne compte que les belles heures. Enfin, 13 oliviers vous attendent place Hippolyte-Adam, pour finir sur la place Ernest-Reyer avec deux agaves Ferox et un black boy.

JARDIN DE LA VILLA THÉO Avenue Van Rysselberghe, Saint-Clair

Ouvert du mardi au samedi : 10 h-12H - 14h-17 h.

Ancienne maison du peintre néo-impressionniste **Van RYSSELBERGHE (1862-1926)**, construite en **1910**, elle est typique de l'architecture de villégiature de la Côte d'Azur du début du **XXe siècle**.
À voir : faux poivrier, olivier, cyprès et divers sujets qui datent de la construction de la maison.

Visite Guidée :
Balade apéro en vacances,
une découverte du Lavandou
et de l'histoire locale

Manifestations :
- Rendez-vous au jardin (juin)
- Le jardin éphémère (d'avril à juin)
- Corso Fleuri (mars)

Le Lavandou has always proven such attention and dedication to the environment conservation that it is now composed as a bunch of a thousand colours and fragrances. Since 2013 the "4 flowers" certification label fulfil the city in the list of "French towns and villages in bloom competition".
In addition to following the floral sites tour, the visit of the city also consist in walking through the Saint-Clair's natural restanques site (Dry-stone wall terraces) and exploring the many vegetal species of the touristic resort.

QUELQUES ARBRES REMARQUABLES

Des arbres remarquables, par leur envergure, leur grand âge, leur rareté et leur histoire, jalonnent les voies publiques ou agrémentent certains parcs. En voici quelques uns dont l'accès est libre.

CUERS

Micocoulier
Chapelle Saint-Louis, Hameau de Valcros

COLLOBRIÈRES

Alignement de platanes
Pl. Général de Gaulle

Platane
Place Rouget de l'Isle

PIERREFEU DU VAR

Allée de 15 platanes offerts par Henri IV
Route de Puget ville, Château de l'Aumérade
Possibilité de les voir aux heures d'ouverture du domaine

LA LONDE LES MAURES

2 alignements d'oliviers
Chemin du puits de la commune et RD 88 le Bas Jasson

2 pins parasols
Chemin de la Decelle, au lieu-dit Gué de la forge

4 cyprès chauves
Quartier des Bormettes

Platane à feuille d'érable
Quartier des Bormettes

BORMES LES MIMOSAS

Arbre corail
Place de l'Isclou d'amour et Petit Jardin de la Chapelle Saint François

Arbre à crête de coq
Venelle des amoureux

Poivrier
Place Lou Poulid Cantoun

Faux Kapokier
Jardin botanique

LE LAVANDOU

Olivier millénaire
Rond-point de Saint-Clair

Magnolia
Avenue des Martyrs de la Résistance

2 cyprès
Villa Théo

Eucalyptus
Av. Jules Ferry

Caroubier
Jardin du Grand Bleu
Rue de la Rigourette

Attention aux risques d'incendie durant les promenades dans les massifs

Merci de respecter les espaces urbains et forestiers tout au long de votre parcours.

DES HOMMES ET DES SAVOIR-FAIRE ANCESTRAUX

L'exploitation de ressources végétales si diversifiées a généré des savoir-faire spécifiques, parfois ancestraux. Si certains ont complètement disparus* comme la récolte de bruyères pour la confection de pipes, balais et abris pour les cultures, la distillation du pin pour la production de poix..., d'autres se sont développés voire adaptés pour répondre aux besoins actuels.

Retrouvez la liste des producteurs et artisans sur www.mpmtourisme.com, www.ot-lelavandou.fr, et www.bormeslesmimosas.com

Apiculture
Production du miel,
de bougies, ...

Production d'huile de Cade (Enguanterie)*
143 fours à cade sont recensés dans le Var dont un se trouve à Cuers

Culture du Vers à soie (Sériciculture)*
Les archives de Cuers, Collobrières et La Londe les Maures attestent de cette activité

Récolte de châtaignes et marrons (Castanéiculture)
Liste des producteurs
sur esprit-chataignes.fr

Travail du bois
Ebénisterie, menuiserie,
sculpture, décoration

Charbonnage*
Meule et four à charbon de bois

Production et collections d'espèces végétales
Pépiniéristes, mimosistes,
collectionneurs, spécialistes

Autour du liège
Bouchonneries* et levage
de liège

Viticulture
De nombreux domaines ont l'AOC Côte de Provence La Londe ou Pierrefeu et sont recensés sur « La route des vins de Provence »

Récolte de la sève des pins (Gemmage)*
Production d'essence
de térébenthine, de colophane
et de colle

Récoltes d'olives et production d'huiles (Oleiculture)
De nombreux producteurs ont l'AOC Huile d'olive de Provence

QUEL ARBRE DE MÉDITERRANÉE PORTE DES MAURES ÊTES-VOUS ?

Tous les arbres sont uniques, pleins de symboles et disposent d'auras particuliers. Leur appréciation demeure subjective. Retrouverez-vous un peu de votre personnalité dans l'une de ces espèces présentes en Méditerranée Porte des Maures ?

L'ARBOUSIER - Généreux

Votre carapace peut parfois interpeller, mais votre autonomie et votre beauté émerveillent. Vous êtes apprécié car vous savez vous adapter et êtes généreux. Vous pouvez donner sans compter même si avec vous, c'est tout ou rien.



LE CHÂTAIGNIER - Humble

Malgré vos compétences et votre force vous ne cherchez pas à impressionner car il vous arrive de manquer d'assurance. Parfois sensible et peu diplomate votre entourage apprécie votre honnêteté et votre sens de la justice.

LE CHÊNE - Valeureux

De nature robuste, courageux et indépendant, vous savez garder les pieds sur terre. Personne d'action, vous paressez invincible même si vous aimez peu le changement. Votre beauté et votre générosité sont naturelles.



LE CYPRÈS Optimiste

Fort, adaptable, parfois indiscipliné, vous savez profiter de ce que la vie a à vous offrir. Vous réussissez par vous même sans oublier votre entourage car vous être très fidèle et n'aimez pas la solitude.

L'OLIVIER Sage

Aimant le soleil et la quiétude vous êtes plutôt tolérant, emphatique, enjoué et calme. Grand sensible vous aimez la justice et gagnez. Vous savez vous entourer de bonnes personnes.

LE MIMOSAS - Vigoureux

Énergique, les jours difficiles ne vous font pas peur. Vous en ressortez encore plus fort et éclatant. Votre énergie exubérante est fédératrice. Doux et piquant à la fois, il faut savoir vous dompter pour vous apprécier complètement.



LE PLATANE - Créatif

Doué dans ce que vous entreprenez, vos mains peuvent accomplir des miracles. Guérir, régénérer, créer... Vous animez la vie autour de vous et êtes plus prescripteur que suiveur. Vous ne vous laissez pas amadouer facilement.

LE PIN - Bon vivant

Robuste et naturel vous aimez être entouré et êtes un bon compagnon. On peut vous faire confiance même si vous avez tendance à renoncer facilement. Passionné, vous enchaînez les aventures et savez vous rendre la vie plus agréable.

QUIZ : UNE FLORE TYPIQUE À RECONNAÎTRE

Typique de Méditerranée, je suis le plus grand roseau sauvage français. On m'utilise comme brise-vent, pour la fabrication de canisses ou des anches.

Petite et discrète malgré ma couleur violet foncé, je suis une espèce endémique connue que dans de rares endroits (littoral des Maures, cap Bénat).

Moins odorante que mes cousines, je résiste à la sécheresse, pousse sur les sols non-calcaires et bien ensoleillés. Mes grandes bractées violettes attirent les insectes.

Je pousse en grappes serrées dans le maquis, aux côtés de l'arbousier. J'étais autrefois utilisé pour la fabrication des fourneaux de pipes.

Je termine en ombrelles et on m'appelle "foenum" (foin). J'étais jadis reconnue comme protégeant des maladies et fait maintenant partie de la cuisine méditerranéenne.

Sauvage, aromatique et digestive, je m'épanouis dans le maquis. Je suis le plus grand représentant des "lamiacées", que comptent les herbes de Provence.

En savoir +

- Réseau de la botanique francophone
- Conservatoire Botanique National Méditerranéen de Porquerolles

Réponses : 1 2 3 4 5 6

DÉCOUVREZ LES AUTRES CIRCUITS DU PATRIMOINE DE MÉDITERRANÉE PORTE DES MAURES

Dans nos offices
de tourisme
ou sur
www.mpmtourisme.com

MÉDITERRANÉE PORTE DES MAURES TOURISME

CUERS, COLLOBRIÈRES, PIERREFEU DU VAR, LA LONDE LES MAURES, BORMES LES MIMOSAS, LE LAVANDOU

www.mpmtourisme.com

CUERS
Pl. de la Convention
83390 CUERS
+ 33 (0)4 94 48 56 27

COLLOBRIÈRES
Bd Charles Caminat
83610 Collobrières
+ 33 (0)4 94 48 08 00

PIERREFEU DU VAR
20, bd Henri Guerin
83390 Pierrefeu du var
+ 33 (0)4 94 28 27 30

LA LONDE LES MAURES
60, bd du Front de Mer • Port Miramar
83250 La Londe les Maures
Tél. + 33 (0)4 94 01 53 10

BORMES LES MIMOSAS
1, place Gambetta
83230 Bormes les Mimosas
Tél. +33 (0)4 94 01 38 38
www.bormeslesmimosas.com

LE LAVANDOU
Quai Gabriel Péri
83980 Le Lavandou
Tél. +33(0)4 94 00 40 50
www.ot-lelavandou.fr

autrementdit PRINT WEB EVENT