


START



PLACE CENTRALE

MÉDRAN

W



**SUR LES TRACES DE CÉLESTIN LE BOUQUETIN**



Office du tourisme



Départ



Arrivée



Postes



3 km (facile)



Croisement de la piste de vélo de descente

**ENTOURE OU COCHE  
LA BONNE RÉPONSE !  
BONNE CHANCE !**

**1**

\_\_\_ r \_\_\_ s \_\_\_ n

**2**

- Emosson
- Dixence
- Mauvoisin

**3**

z	i	v	s	m	o	g	a
f	o	s	c	p	q	y	l
c	f	i	o	n	n	a	y
h	s	s	e	m	p	p	i
f	i	r	t	b	h	l	a
i	m	v	i	m	i	s	u
u	l	v	e	s	c	p	j
a	i	m	z	r	o	p	i

**4**

- Gare du Châble
- Église de Verbier
- Vue de Sarreyer

**14**

- Boucherie
- Laiterie
- Boulangerie

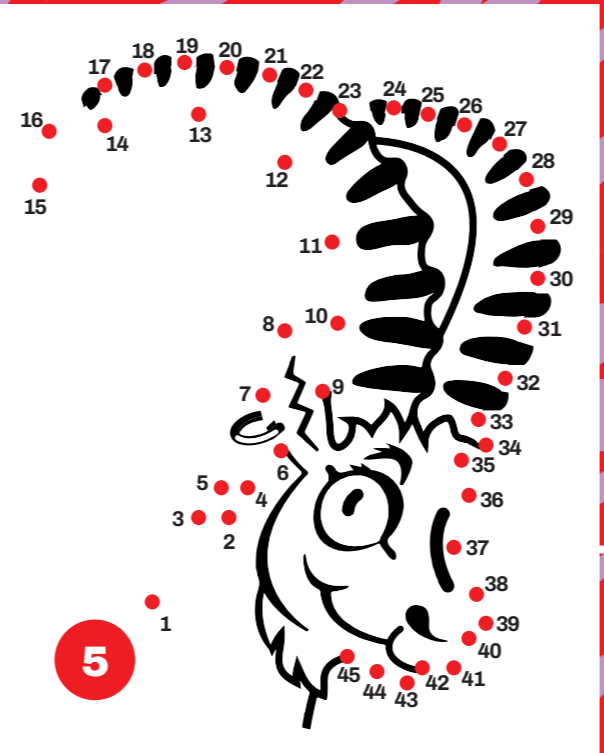
**12**

o l l v g è s e

**15**




**5**



**13**

- Centre sportif
- Un bisse
- La Forge Oreiller




**11**



**6**

- Médières
- Saxon
- Fully

**10**

- En train 
- En cabine 
- En calèche 

**9**



**7**

- Val Ferret
- Val d'Hérens
- Val de Bagnes

**8**

\_\_\_ o \_\_\_ t \_\_\_ r

**CONTACT**  
Verbier Tourisme  
+41 27 775 38 88  
en collaboration avec  
Célestin le Bouquetin

