
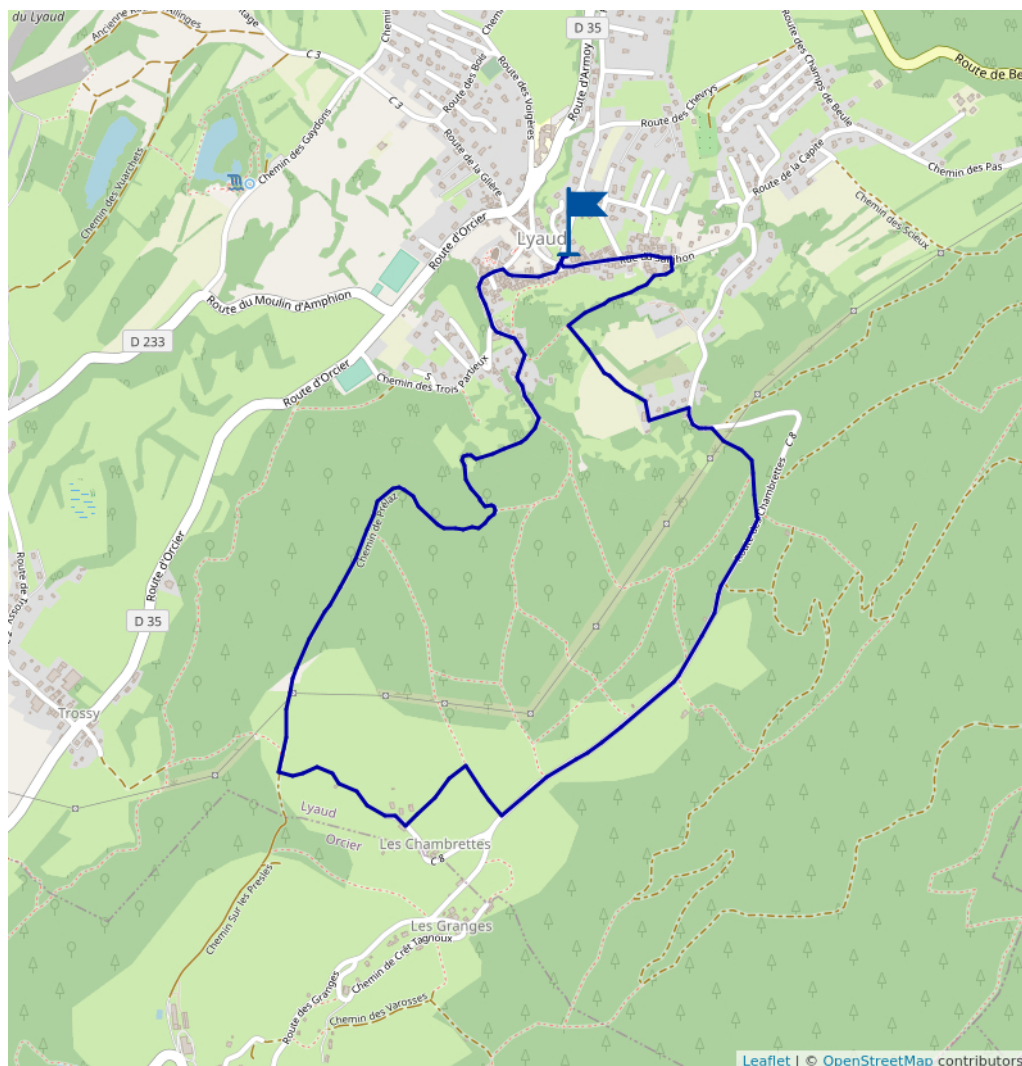


Circuit "A la découverte du village" (sentier 4)

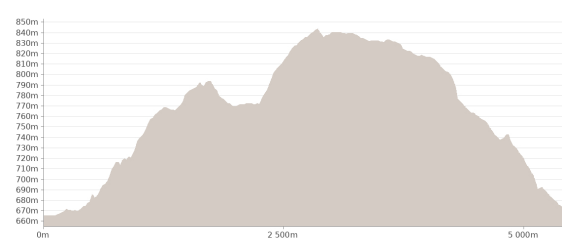
Proposé par :
Destination Léman

"Ce PDF a été généré à partir de Cirkwi, la plateforme de partage
d'activités touristiques qui vous fait voyager"

www.cirkwi.com/circuit/266319



Mairie du Lyaud



- 5.53 km
 - 1h50
 - maxi 843 m
 - mini 665 m
- Difficile
- 241 m
 - 241 m

En suivant cette boucle, partez à la découverte du village du Lyaud à travers son patrimoine. Vous découvrirez des paysages bucoliques et des panoramas sur le lac Léman et les montagnes du Chablais. Il existe plusieurs sentiers allant du niveau très facile à difficile. Sentier 4: randonnée de plusieurs heures Point de départ: Centre du village, parking Champ Dunand, le Lyaud Nature de l'itinéraire: chemins, routes et forêts Balisage: rouge

10 Rue du Sanjhon 74200 LYAUD

