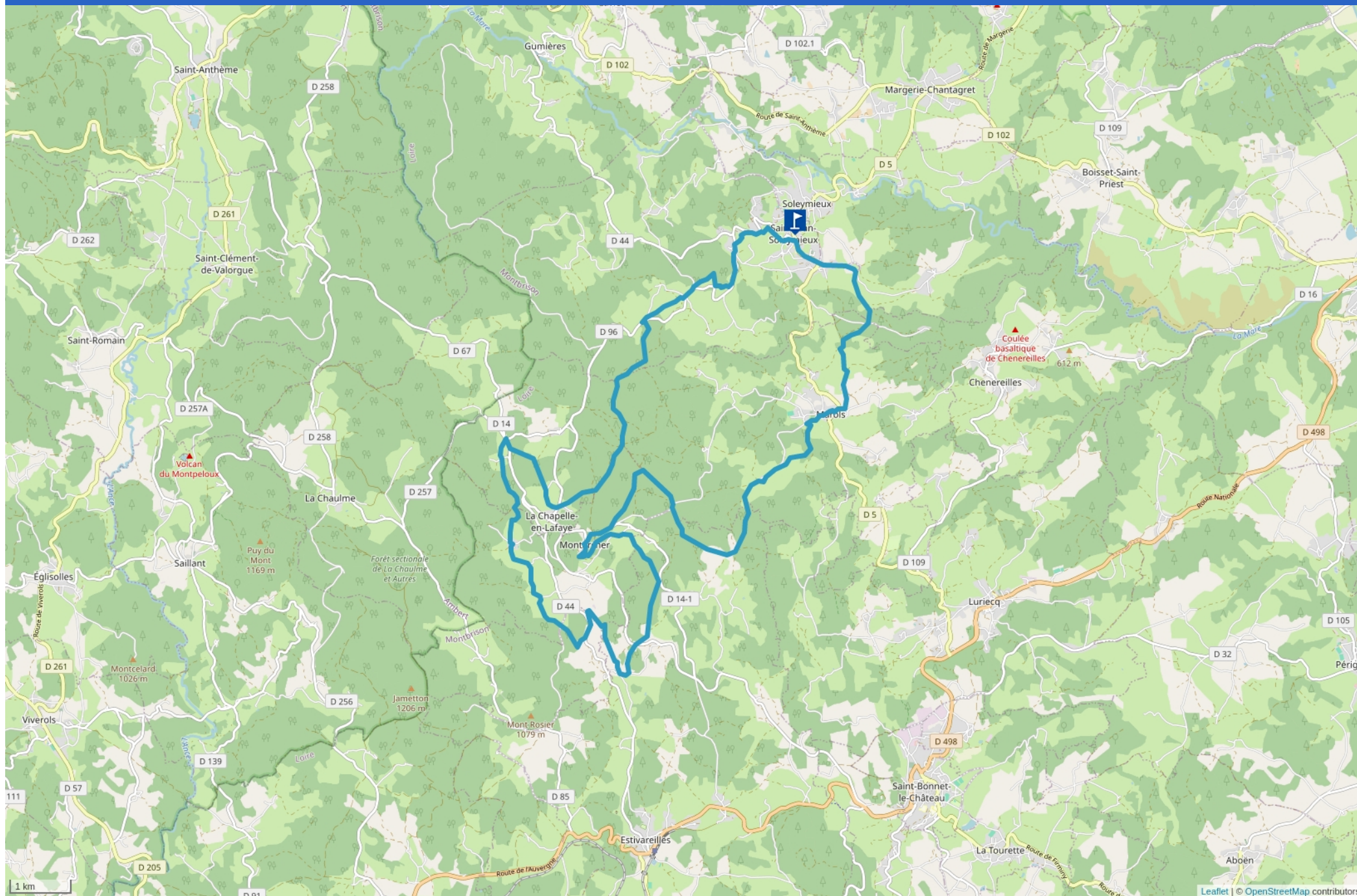


N°5-B SAINT-JEAN-SOLEYMIEUX



Cet itinéraire vous est fourni à titre indicatif. Cirkwi ne certifie pas la fiabilité des informations contenues dans les textes, cartes ou photos de cet itinéraire. Retrouvez plus d'infos sur www.cirkwi.com



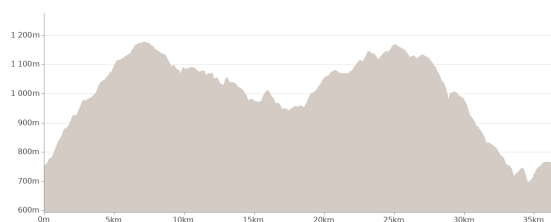
Mise à jour le 20/07/24 par Office de Tourisme Loire Forez et généré par www.cirkwi.com

N°5-B Saint-Jean-Soleymieux


Proposé par :

Office de Tourisme Loire Forez

"Ce PDF a été généré à partir de Cirkwi, la plateforme de partage d'activités touristiques qui vous fait voyager" www.cirkwi.com/circuit/426368



Départ : Départ Place du Monument aux Morts - 42560 SAINT-JEAN-SOLEYMIEUX


 28.00 km



 maxi 1176 m

Facile

 750 m

 mini 694 m

Randonnée à VTT pour découvrir les sentiers autour de St-Jean-Soleymieux, Marols, Chenereilles, Montarcher et la-Chapelle-en-Lafaye.

Départ de la commune de St-Jean-Soleymieux: place du Monument aux Morts

A partir du carrefour du bois de l'Hôte, quitter le 5-A, prendre le chemin de droite, jusqu'au panneau annonçant l'auberge du marais et un gîte. Tourner à droite et arriver à la Chapelle-en-Lafaye. Prendre en face la petite route direction La Bergerie. Emprunter le 1er chemin à droite jusqu'au Monty. Prendre à gauche toujours tout droit pour rejoindre la route à Etrablat. Tourner à gauche puis à droite pour arriver à La Faye. Monter sur votre droite en direction des bois. Tourner à gauche. Arriver à Jamillard, traverser le hameau, continuer toujours tout droit jusqu'à la Pierre de Lune. Tourner à gauche en direction des Vacheries. Arriver sur la route départementale. Prendre à gauche environ sur 300 m. Prendre le sentier à droite qui descend à une passerelle sur l'Andrable. Remonter sur votre gauche. Rejoindre le GR3, tourner à droite et traverser Egarande. A la sortie emprunter le chemin qui monte à gauche, traverser la route en direction du Vernet. Traverser ce hameau, en sortant prendre le chemin qui monte sur votre droite en

direction de Montarcher. Après le village, repartir en direction du cimetière jusqu'à la dernière petite route sur la gauche (source de Montarcher). Remonter cette route pour atteindre le Pied du Bon Dieu. Continuer tout droit, Au carrefour en bas d'une descente, tourner à gauche. Arriver à Chossy et revenir par le circuit 5-A.

Facile: A / 12,3 km / 502 m

Moyen: A + B / 28 km / 750 m / boucle B : 18 km

Difficile: A + B + C / 35 km / 1250 m / boucle C : 11 km

Difficile: A + B + C + D / 44 km / 1700 m / boucle D : 9 km

Les circuits de St Jean-Soleymieux sont matérialisés sur la carte par la couleur violette.

ENVIRONNEMENTS

A la campagne

PÉRIODE D'OUVERTURE

Toute l'année.

CONTACT

Email : contact@loireforez.com

Site web : <https://www.rendezvousenforez.com>

NATURE DU TERRAIN

Terre

Cailloux

RÉFÉRENCES TOPO GUIDES ET CARTOGRAPHIQUES

Références Topo guides :

Guide des circuits VTT Pays de Saint-Bonnet-le-Château

Références cartographiques :

Carte IGN 2833 SB St-Bonnet-le-Château/Firminy

