Ardèche

Saint-Martin-d'Ardèche

Très difficile

Très facile

1h30

2,5 km

Office de Tourisme

© Mairie de St-Martin-d'Ardèche

Cet ancien village de pêcheurs-bateliers se situe à l'entrée de la Réserve Nationale des Gorges de l'Ardèche.

La descente des Gorges en canoë est une aventure à oser en famille avec des enfants à partir de 7 ans qui savent bien nager.

Les loueurs de canoë de Saint-Martin proposent aussi des balades sur le plan d'eau ou en remontant dans les Gorges avec leurs paysages majestueux que la rivière a façonnés pendant des millénaires.

Vous pourrez marcher sur les traces des hommes préhistoriques qui se sont abrités dans les grottes le long des falaises ou vous baigner en toute tranquillité.

Pont suspendu

Jusqu'à la fin du 19e siècle la route qui menait au sud, dans le Gard, se terminait ici, les villageois traversaient la rivière à pied ou en bac.

À partir de 1905, c'est sur l'emblématique pont suspendu qu'ils purent passer d'une rive à l'autre.... ce que ne manquent pas de faire les visiteurs encore aujourd'hui.

En tournant au bout du pont à droite, vous arriverez à Aiguèze, superbe village médiéval, dont la forteresse surplombe l'Ardèche.

Office de Tourisme
Du Rhône Aux Gorges de l'Ardèche

Agence de Saint-Martin-d'Ardèche
Place de l'Église
07700 Saint-Martin-d'Ardèche
Tél. 04 75 54 54 20
contact@rhone-gorges-ardeche.com
www.rhone-gorges-ardeche.com

randoland.fr

DU RHÔNE AUX gorges de l'ARDÈCHE

Le pays de l'Ardèche méridionale

AUVERGNE – RhôneAlpes

Saint-Martin-d'Ardèche

Road-book

Soyez vigilants avec vos enfants notamment sur les zones non piétonnes. Le parcours s'effectue sous votre entière responsabilité. L'Office de Tourisme et la société Randoland déclinent toute responsabilité en cas d'accident.
Prévoir des chaussures adaptées, des casquettes et de l'eau.
Balade déconseillée aux poussettes.

Départ de la place de l'Église ①.
Prendre le porche à gauche de l'Office de Tourisme. Tourner à gauche après le porche. Continuer tout droit, traverser deux petites places ② (7/9 ans et + 10 ans) et prendre à gauche rue de la Fuste ② (4/6 ans).
Au bout de la ruelle tourner à droite et longer le parking ainsi que le terrain de boules. Longer l'aire de jeux ③ (4/6 ans) et entrer dans l'aire de santé à droite ③ (7/9 ans et + 10 ans).
Suivre le chemin de sable et continuer tout droit jusqu'à la route. Traverser au passage piéton puis suivre le chemin de Tabion qui longe les terrains de tennis.
Au prochain croisement, observer la maison ④ et suivre le chemin tout droit.
Devant le portail d'une propriété (où le chemin de Tabion tourne à droite), emprunter le chemin de terre qui part sur la gauche. À votre droite se trouve un champ cultivé ⑤.
Une fois arrivés sur le bord de l'Ardèche, tourner à gauche et suivre le chemin.
Toujours rester sur le chemin qui longe la rivière. Continuer jusqu'au rocher du grain de sel que l'on voit au milieu de la rivière ⑥.
Poursuivre sur la plage jusqu'aux escaliers qui montent sur la route.
Monter et tourner à droite.
Traverser au passage piéton et continuer jusqu'au pont. Arrivés sous le pont ⑦ (4/6 ans et 7/9 ans) revenir sur vos pas et monter l'escalier vert en fer ⑦ (+ 10 ans).
Emprunter tout de suite le trottoir sur la gauche, prudence.
Descendre la rue commerçante jusqu'à la place du Sablas ⑧.
Passer devant la fontaine et prendre la rue Max Ernst.
Fin de la balade.

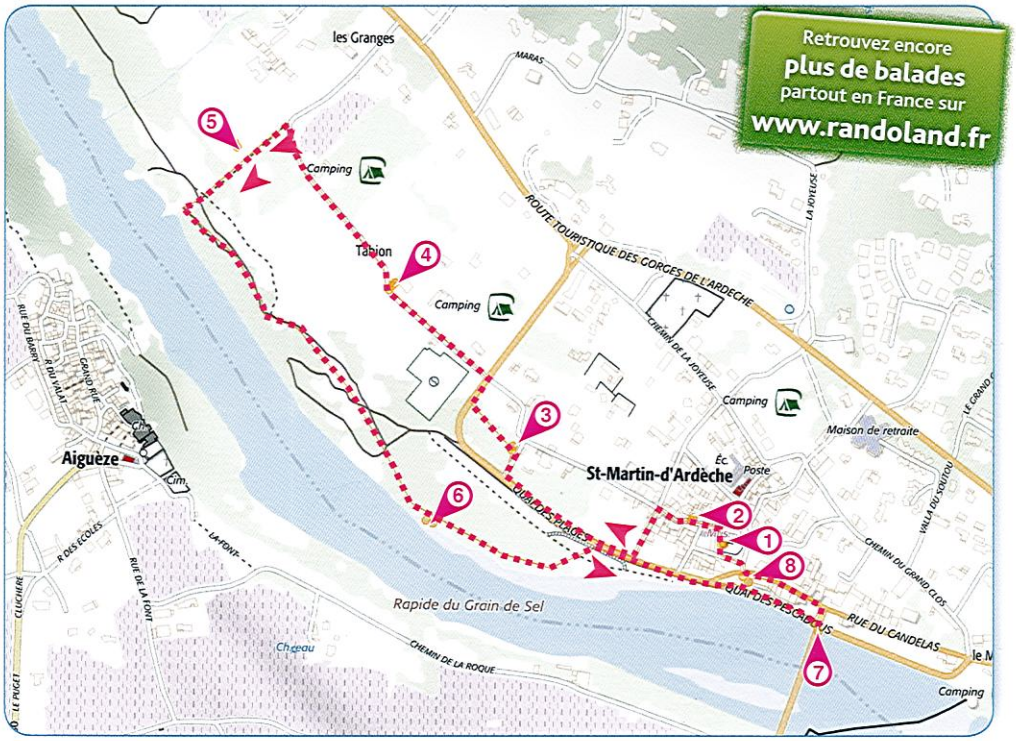

© randoland 2016 - © IGN 2015

Saint-Martin-d'Ardèche

L'inspecteur Rando veut se rendre au bord de la rivière. Mais quel parcours va-t-il emprunter ?

Trace le chemin parcouru par l'inspecteur Rando en utilisant les informations de la page suivante. Attention, il prend le chemin le plus court et ne revient jamais sur ses pas. Chaque fois que l'inspecteur Rando trouvera une glace sur son passage, colorie un cornet de la frise en bas de page.
En fin de parcours, note dans la case réponse le nombre de glaces coloriées.

4/6 ans



Ta réponse

© randoland 2016. Illustrations : Armelle Drouin.

Tu peux te rendre à l'Office de Tourisme ou sur le site www.randoland.fr pour vérifier ta réponse (code énigme 0726801P).

1 La place de l'église

Quelle rosace correspond à celle au-dessus de l'entrée de l'église ?
Tu vas découvrir la première étape de l'Inspecteur Rando.

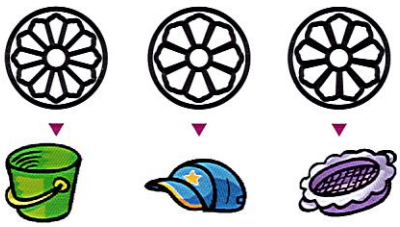

2 La rue de la Fuste

Quel nuage de lettres te permet de reconstituer le mot inscrit le long des escaliers extérieurs, sur la petite place avant la rue de la Fuste ?

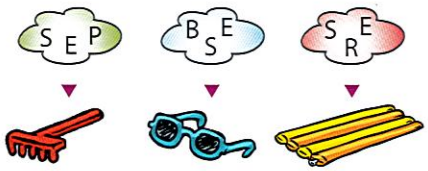

3 L'aire de jeux et de santé

Va faire un petit tour dans l'aire de jeu. Quel pinceau a servi à peindre la fleur sur laquelle est posée une coccinelle ?

4 La maison

Quel matériau correspond à la partie haute du muret longeant la route de la maison ?

5 Le sentier

Quel fruit pousse dans le champ cultivé sur la droite du sentier ?



6 La plage du Grain de sel

Laquelle de ces photos n'a pas été prise de la plage du Grain de sel ?

7 Le pont

Place-toi sous le pont et lève la tête. Quelle forme géométrique correspond à celle que tu peux voir ?

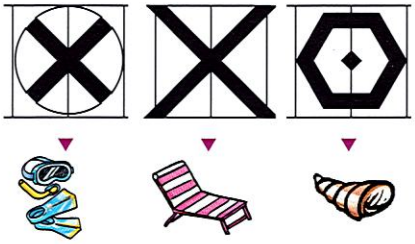

8 La place Sablas

Quel nuage de chiffres te permet de reconstituer la date sur la fontaine ?



Saint-Martin-d'Ardèche

ÉNIGME

La nuit du 9 au 10 octobre 1827 eu lieu une crue si extraordinaire à Saint-Martin-d'Ardèche, qu'elle détruisit le moulin à farine que trois siècles d'histoire avaient préservé. Un grand nombre de maisons d'habitation connurent le même sort.

La famille qui habitait à la Revire, c'est-à-dire à la maison située sur le rocher du même nom, connut une situation tragique. Le rocher ne tardait pas à être cerné par les eaux. Toute la famille dut se réfugier sur le toit. Malgré les appels de détresse lancés en pleine nuit on ne pouvait pas leur porter secours à cause de la violence du courant. Ce n'est qu'au moment de la décrue qu'une barque parvint à s'approcher de la toiture, et à sauver la famille, peu avant que la maison soit emportée par les eaux. L'acte de courage des trois hommes qui sauvèrent la famille leur valut des félicitations officielles et la médaille de sauvetage.

Il s'agissait de Nicolas Meyselle, Martin Dumas et...

Sauras-tu retrouver le nom de ce troisième homme ?



© OTI DRAGA

Tu disposes du plan ci-dessous.

À l'emplacement des points rouges, lis les indications qui te permettront de résoudre l'énigme principale.

À la fin de ta balade, rends-toi à l'Office de tourisme ou visite le site www.randoland.fr pour vérifier ta réponse.

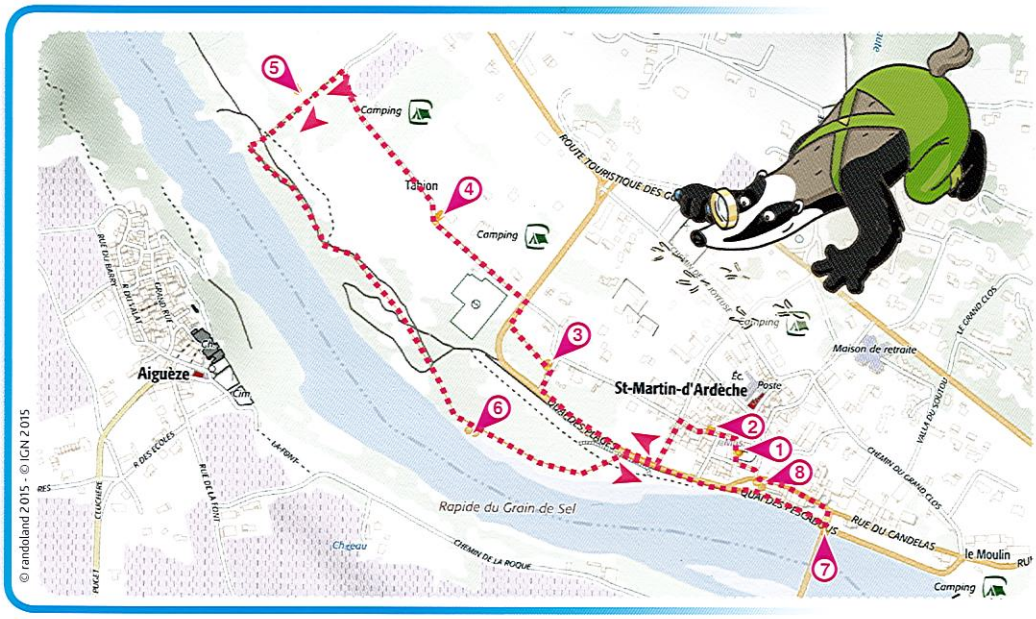

Pour toutes les activités de cette fiche, reporte dans la grille de bas de page les réponses trouvées en face des nombres correspondants.

1 La place de l'église

Pour cet indice les voyelles valent + 2 et les consonnes + 1.
Trouve l'inscription à droite de l'entrée de l'Office de Tourisme et calcule la valeur du mot situé en bas. Note ta réponse en lettres dans la grille.

Ex. : FRANCE → 1 + 1 + 2 + 1 + 1 + 2 = 8

UN PEU D'HISTOIRE

La crue de 1827

Cette inscription est le repère de la crue de 1827.
L'inscription « 8RE » signifie « Octobre ».

2 La rue de la Fuste

Trouve les inscriptions au-dessus de la porte arrondie de la rue de la Fuste. Dans quel train peux-tu logiquement inscrire le chiffre des dizaines ? Note, dans la grille, le prénom inscrit sur la locomotive.

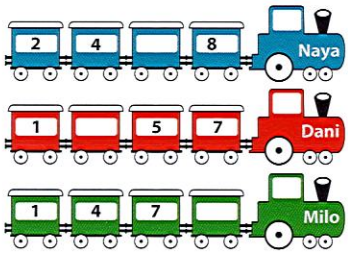

3 L'aire de jeux et de santé

Trouve le panneau « Espace de Fitness "Body Boomers" ». Justin, Romain et Bianca ont voulu reproduire la couleur de la pastille des barres parallèles.
Note dans la grille le nom de l'enfant qui a utilisé les bons pinceaux.

Justin Romain Bianca

4 La maison

Trouve la date gravée sur la façade au-dessus des alcôves (niches). Additionne les chiffres pairs entre eux.
Quel groupe de dominos est égal à ton résultat ?



A B C

Reporte la lettre correspondante dans la grille.

5 Le sentier

Le champ sur la droite du sentier permet de produire des fruits. Note le nom de ce fruit, au pluriel, dans la grille.

6 La plage du Grain de sel

Voici les photos du Grain de sel prises par Victoire, Mathilde et Matthieu.

Victoire Appoline Mathilde

Reporte le prénom de l'enfant qui n'a pas retouché sa photo.

7 Le pont

Place-toi sous le pont et observe la barre de mesure. Une marque métallique ronde est placée devant un nombre.
Reporte-le, en lettres, dans la grille.

8 La place Sablas

Quelle main le personnage de la statue lève-t-il ?
Reporte ta réponse dans la grille.

Grille réponse — **Circuit n° 0726801M**

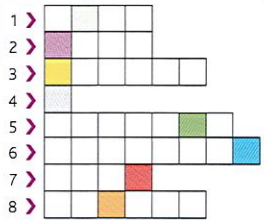

Remets en ordre les caractères des cases colorées pour retrouver le personnage recherché.

Ta réponse :

Saint-Martin-d'Ardèche

ÉNIGME

Maëlie est en vacances chez son oncle Fabrice, il est fabricant de jouets en bois et installe tous les vendredis soir de juillet et août, un stand sur le marché nocturne de Saint-Martin-d'Ardèche. Un vendredi soir de juillet, Maëlie aide son oncle à faire l'inventaire pour le marché du lendemain. Tout est prêt, rien ne manque.

Fabrice décide d'offrir une glace à sa nièce pour la remercier de son aide. Ils laissent donc le stand sous la surveillance du voisin le temps d'accompagner Maëlie choisir son parfum préféré. À leur retour le voisin n'y comprend rien : « J'ai tourné le dos une minute, juste une minute et la caisse de toupies a disparu… »

Qu'à cela ne tienne, la belle et futée Maëlie décide d'appeler l'inspecteur Rando pour mener l'enquête. Sauras-tu les aider à trouver l'auteur de cette farce ?

© Eric Morelle (eric-photos.com)

LISTE DES SUSPECTS

- **Anne Hulaire,** 32 rue de la Bague, né le 16 mai 1999
- **Emma Titegoutte,** 13 boulevard Thermal, née le 29 octobre 1997
- **Jacques Ouzi,** 127 rue du Lac, né le 5 janvier 2003.
- **Maguy Bole,** 7 chemin des Passets, née le 10 août 2004
- **Marc Assin,** 135 chemin forestier des Sauvageons, né le 11 novembre 1990
- **Mathéo Carrot,** 5 impasse des Canisses, né le 5 février 1996
- **Sacha Touille,** 85 rue de la Gargouille, né le 25 avril 1986
- **Sophie Sonsek,** 1 place Bouchère, né le 7 juillet 1995
- **Vincent Tim,** 43 avenue de l'Écureuil, 5 septembre 1998

Tu disposes du plan ci-dessous.

À l'emplacement des points rouges, lis les indications qui te permettront de résoudre l'énigme principale.

À la fin de ta balade, rends-toi à l'Office de Tourisme ou visite le site www.randoland.fr pour vérifier ta réponse.

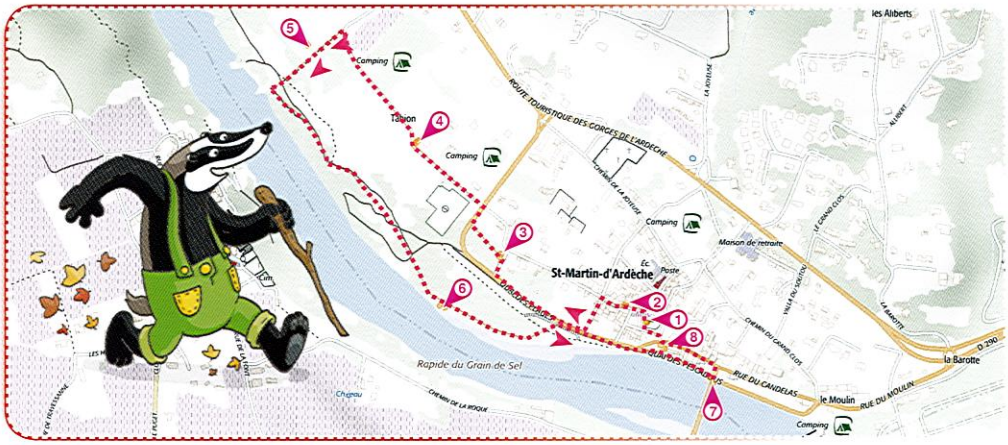

© randoland 2015 - © IGN 2015

Lors du passage devant chacun des indices lis attentivement les indications fournies. Elles te permettront de résoudre l'énigme posée au verso de cette page.

1 La place de l'église

Deux dates sont gravées derrière la croix. Additionne tous les chiffres entre eux et ajoute 2. Le jour de naissance du suspect n'est pas égal au quart de ton résultat.

Ex. : 1955 → 1 + 9 + 5 + 5 = 20

2 La rue de la Fuste

Des ami(e)s de Maëlie ont écrit un verbe du premier groupe, composé d'au moins 5 lettres du mot inscrit le long des escaliers extérieurs, sur la petite place avant la rue de la Fuste.
Le prénom du suspect n'a pas le même nombre de lettres que celui de l'enfant qui a raison.
Voici leur réponse :

Zora : ARRIVER
Melina : SOULEVER
Isham : RESTER

3 L'aire de jeux et de santé

Trouve la machine de fitness « Taille » dont l'image correspond au dessin ci-dessus.
Recherche sur l'étiquette explicative la hauteur de la machine. Convertis cette hauteur en cm.
Le suspect que tu cherches n'habite pas à ce numéro.

4 La maison

Trouve la date gravée sur la façade au-dessus des alcôves. Multiplie le chiffre des centaines avec celui des dizaines.
Le numéro de l'adresse du suspect que tu cherches n'est pas le double de ton résultat.

5 Le sentier

Les copines de Maëlie ont amené une compote pour le goûter. Le prénom du suspect ne rime pas avec le prénom de la seule qui a apporté une compote en rapport avec la culture du champ sur la droite du sentier.

Chloé Amélie Nina

6 La plage du Grain de sel

Voici les photos prises par Maëlie.
Le mois de naissance de la personne n'est pas le même que le mois associé à la photo qui n'a pas été prise de la plage du Grain de sel.

Février

Septembre

Janvier

7 L'escalier vert en fer

Après avoir monté les escaliers de la passerelle, compte le nombre de cordes d'amarrage du pont devant l'hôtel-restaurant le Bellevue.
La troisième lettre de ton résultat n'est pas l'initiale du nom de la personne que tu cherches.

8 La place Sablas

Il ne te reste plus qu'à choisir entre deux personnages !

Trois enfants s'interrogent sur le nom de l'objet que tient dans sa main la statue, place du Sablas.
Anna : je pense que c'est une CANNE
Loïc : non c'est un BÂTON
Luc : moi, je crois que c'est un SCEPTRE.

- Si Anna a raison alors, alors le farceur est celui qui a le nom le plus long des deux.
- Si c'est Loïc qui a raison, alors le nom de la personne recherchée a plus de 6 lettres.
- Si c'est Luc, alors le nom du farceur est le plus court des deux.

Tu devrais avoir retrouvé le nom du farceur.

Circuit n° 0726801G

Ta réponse : .....

Impression : Imprimerie de Provence • P.S.E.