



3 villages



Débats-Rivière-d'Orpra : On y voit encore quelques belles maisons paysannes à galerie et auvent. La cascade de Ligeay est accessible par un sentier balisé qui permet de découvrir le Pays de Solore.

L'Hôpital sous Rochefort : Fortifié en 1439, le village comporte un ancien prieuré dépendant de la Chaise-Dieu (XII^{ème}-XI^{ème} siècles). L'église du prieuré, actuellement paroissiale, est coiffée d'un clocher carré qui servit de tour de surveillance à la fin de la guerre de Cent Ans.

On y trouve une vierge en bois polychrome du XVII^{ème} siècle et surtout des peintures murales du jugement dernier, découvertes récemment. L'enceinte médiévale a conservé deux portes d'entrée à mâchicoulis.

Saint-Laurent-Rochefort : Situé à 450 m. d'altitude, St Laurent-Rochefort possède une église datée du XVI^{ème} siècle dont le clocher à toit bas comporte un étage de sonneurs. Des statues des XVI^{ème} et XVII^{ème} siècles ornent l'intérieur de l'église ainsi qu'un hôtel baroque du XVII^{ème}. L'ancienne croix du cimetière, en grès, porte au revers une piéta sous dais.

Le Château de Rochefort, mentionné au XI^{ème} siècle, contrôlait la route de Lyon à l'Auvergne. Il fut démantelé en 1596. L'église est romane avec une vue magnifique sur les collines aux alentours et la vallée de l'Anzon.



Nouvelles versions


Communauté de communes




Les Débats

Pays de Solore

Lignon



de l'Astrée



Balisage : blanc et jaune
Chemin S



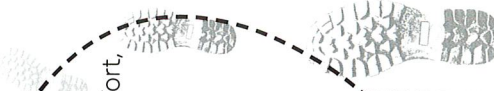
Parcours de 12 km
210 m de dénivelé
3H30, moyen.

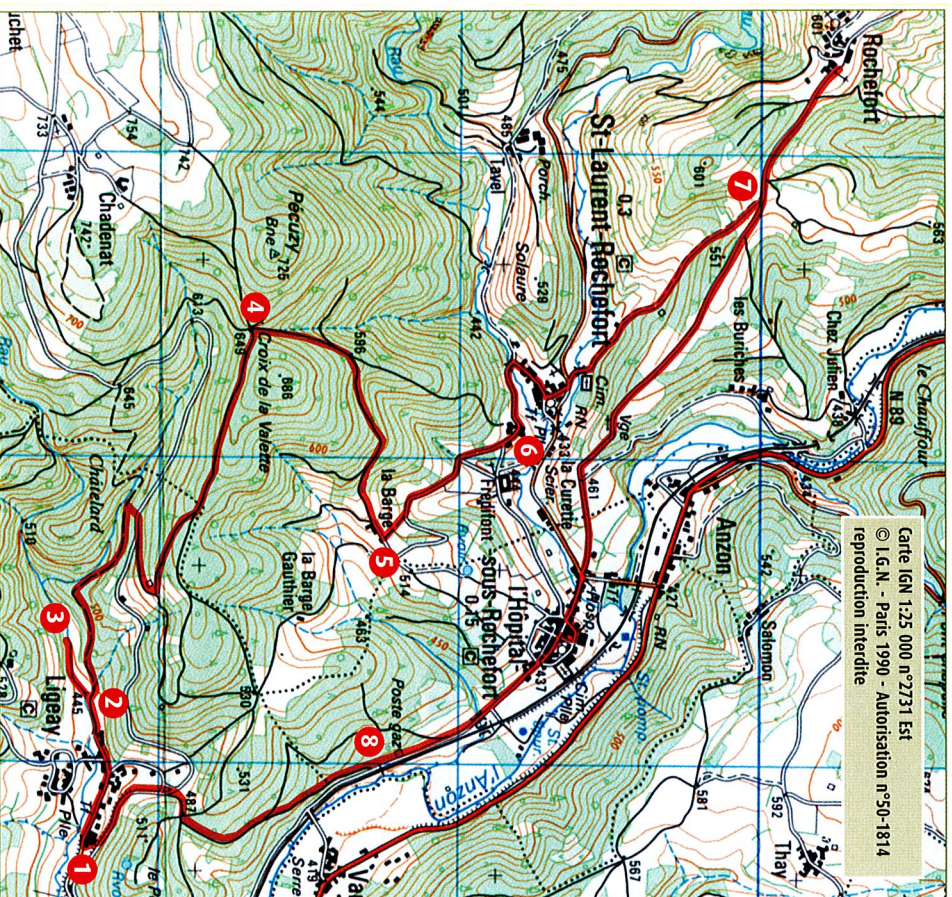


À découvrir : Villages de Débats Rivière d'Orpra,
de St Laurent Rochefort et de L'Hôpital sous Rochefort,
Cascade de Ligeay,
Vestiges du château féodal,
Remparts de l'ancien village fortifié,
Église du XII^{ème} siècle avec ses peintures murales.



Départ : Parking de la salle des fêtes
des Débats





Départ du parking de la salle des fêtes des Débats (1).

Passer devant la mairie et poursuivre jusqu'au village de Ligeay. Suivre tout droit la route goudronnée, en laissant la route à droite puis à gauche.

Passer devant d'anciens abreuvoirs à droite, faire environ 400 m pendant lesquels vous suivez quelques instants le ruisseau du Dardanet à gauche. A la dernière maison (2) vous pouvez aller jusqu'à une cascade (3) (500m aller) en

franchissant la passerelle à gauche qui enjambe le Dardanet. Depuis la cascade revenir en arrière pour reprendre le sentier. Vous passez ensuite devant ce qu'on appelle "La pierre grête". A cette patte d'oie prendre à droite et faire 200 m. Prendre encore à droite par un sentier et des escaliers en terre qui mènent à une route goudronnée. La suivre par la droite et prendre rapidement le premier chemin à gauche qui monte en serpentant jusqu'à la Croix de la Vallette (4). Vue sur le hameau de Ciergues (en face), Ligeay et la vallée où le Lignon et l'Anzon serpentent pour se rejoindre entre Sail et Leigneux.

A la croix, suivre à droite le chemin passant par la Barge (5) et prendre à gauche pour rejoindre Grossat (6). Après le pont, tourner à droite.

En traversant le bourg de Saint Laurent, passer devant l'église du **XV^{ème} siècle**, la croix et rejoindre la D21, la traverser et prendre le chemin qui monte le long du cimetière en direction de Rochefort (7). En rejoignant la petite route, prendre à gauche, et continuer à monter pour découvrir le hameau, son **église du XVII^{ème} siècle**, les **vestiges du château féodal** et la vue alentour.

Pour redescendre, prendre le même circuit qu'à l'aller en gardant la route goudronnée (7) jusqu'à L'Hôpital (passer devant la Madone). Vue sur le boug. A la route prendre à gauche puis à droite par une route qui monte par le sens interdit. A gauche de La Poste, l'église prieurale qui dépendait de la Chaise-Dieu (XII^{ème} siècle), avec une **vierge à l'enfant** (XVI^{ème} siècle). On a découvert au sein de l'église des peintures murales représentant le jugement dernier. Dans le village, **deux portes subsistent**, également des **vestiges de remparts et un autel romain de prière du II^{ème} siècle**.

Repartir en direction des Débats par la petite route longeant la voie ferrée. Après le poste à gaz (8), prendre à droite le chemin qui monte. Au croisement laisser les chemins latéraux pour aller tout droit et rejoindre la route goudronnée qui vous mènera à votre point de départ.

