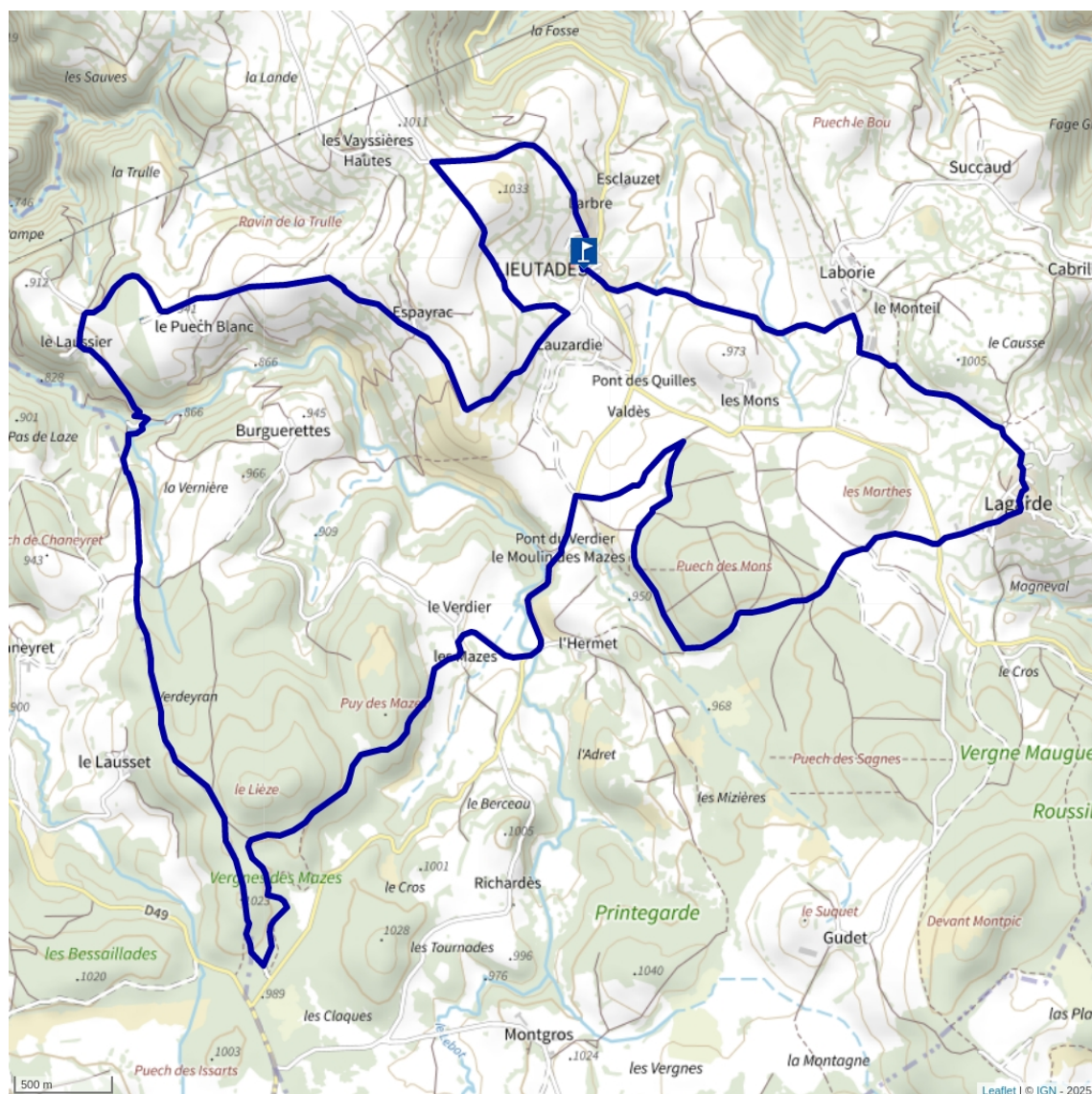


Circuit VTT n°16 : Aux Portes de l'Aubrac



Saint-Flour communauté, Pôle de pleine nature
Tél. **04 71 23 38 04**
www.pays-saint-flour.fr/

 **Départ : Sur la place Lieutadès**

 **2h50**

 **21.2 km**

 **500 m**

 **Boucle**

 **Bleu**



LES + RANDO

Découverte de forêts et d'une tourbière.

Ce sentier permet de découvrir des villages aux toits de lauzes et murs en granite. En traversant la forêt des Mazes vous découvrez une tourbière et plus loin, le sous-bois d'une hêtraie magnifique digne d'une forêt enchantée.



PÉRIODES D'ACCESSIBILITÉ : Du 01/05 au 31/10. Itinéraire non praticable de novembre à avril : enneigement.

TOPOGUIDE : Fiche

PASSAGES DÉLICATS : Après avoir traversé le ruisseau de Lebot, la dernière séquence de ce parcours se ponctue par une montée exigeante qui ramène sur le plateau.

BALISAGE : Bleu

*Conditions d'accueil des animaux : Non acceptés

D - Départ de la place de Lieutadès.

1 - Prendre direction Chaudes-Aigues et après l'église prendre une petite route qui descend sur la gauche et continuer sur le chemin.

2 - A Laborie, suivre la voie goudronnée à droite. A la sortie du village, suivre le chemin qui monte sur la gauche.

3 - Traverser le village de Lagarde.

4 - Au croisement suivre le chemin tout droit sur environ 600 mètres puis pénétrer dans le bois pour contourner le Puech des Mons par la gauche.

5 - Attention, prendre le sentier sur la gauche.

6 - Attention, arrivée sur une route goudronnée, laisser le sentier VTT N°8 (vert) en face et prendre la D385 sur la gauche.

7 - Laisser Lhermet sur la gauche et suivre la route à droite vers Les Mazes.

8 - A l'entrée du village, suivre le chemin qui monte sur la droite.

9 - Attention, laisser le bon chemin à plat et monter sur la droite.

10 - Au carrefour des pistes prendre à droite, ne pas redescendre sur la route départementale.

11 - Traverser le ruisseau le Lebot et après la passerelle monter par le chemin.

12 - Au Laussier suivre la route à droite.

13 - Attention, après La Lauzardie laisser la route et prendre le chemin qui monte sur la gauche.



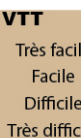
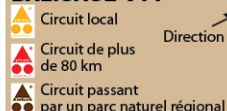
14 - Au croisement suivre la route à droite jusqu'à Lieutadès.



**SIGNALER
UN PROBLÈME**
sentinelles.sportsdenature.fr




BALISAGE VTT



EN VTT



EN VTT ÉLECTRIQUE



www.meteofrance.com

08 99 71 02 15

URGENCES :

