



Source de loisirs plein air !



### REMERCIEMENTS

Aux associations et institutions locales, ainsi qu'au Comité Départemental de Course d'Orientation du Gard, pour leur participation active.

### INFORMATIONS PRATIQUES

Office de Tourisme Mont Aigoual Causses Cévennes

Maison de l'Aigoual - Parc National des Cévennes

Col de la Serreyrède

tél. +33 (0)4 67 82 64 67

Maison de Pays - Valleraugue

tél. +33 (0)4 67 64 82 15

[www.causses-aigoual-cevennes.org](http://www.causses-aigoual-cevennes.org)

[www.cevennes-parcnational.fr](http://www.cevennes-parcnational.fr)

Gard Tourisme

tél. +33 (0)4 66 36 96 30

[www.tourismegard.com](http://www.tourismegard.com)

Appel d'Urgence Européen



Météo France

tél. +33 (0)8 99 71 02 30 (1,35€ appel + 0,34€ min)

### POUR COMPLÉTER VOS BALADES GARDOISES

Le topo-guide *Le Gard à pied*, les carto-guides de la collection *Espaces Naturels Gardois* sont disponibles dans les offices de tourisme.

Les cartes IGN *Top25 - 2641ET, 2641OT, 2740ET et 2741ET*

sont disponibles dans le commerce.



Faites-nous part de vos remarques sur ce document : défauts d'équipement ou autres. Préparer votre prochaine escapade dans le Gard [www.tourismegard.com](http://www.tourismegard.com) - onglet « Bouger »



Le projet « Pôle nature 4 saisons du massif de l'Aigoual » est cofinancé par l'Union européenne. L'Europe s'engage dans le Massif central avec le fonds européen de développement régional.

2017 - Réf. 1/1 - Conception et réalisation : MOGOMA

Coordination : Communauté de communes Causses Aigoual Cévennes

Crédits Photos : CC Causses Aigoual Cévennes, Comité Départemental de Course d'Orientation du Gard, Office national des forêts, Gard Tourisme, Michel Monnot, Gaël Karczewski - PNC

GUIDE COURSE D'ORIENTATION  
Espaces Naturels Gardois

# ESPACE SPORT ORIENTATION MONT-AIGOUAL

## PÔLE NATURE 4 SAISONS



### SITES DE L'ESPÉROU ET DE PRAT PEYROT

### 45 BALISES / 7 PARCOURS



# La course d'orientation

Les parcours de l'Espace Sport Orientation Mont Aigoual sont situés sur deux sites, autour du village de l'Espérou et de la station de Prat-Peyrot, dans le Parc national des Cévennes et en forêt domaniale de l'Aigoual. Ils permettent à chacun de découvrir et pratiquer la course d'orientation, de manière ludique et sportive.

## Mode d'emploi

Individuelle ou collective, la course d'orientation consiste à se repérer dans un espace donné grâce aux éléments naturels et artificiels, pour trouver des balises (appelées aussi « postes »). L'ordre de recherche est imposé, cependant chacun est libre de choisir son cheminement pour y parvenir.

### Des informations utiles...

Ce guide est le complément des équipements de course d'orientation mis en place par la Communauté de communes Causse Aigoual Cévennes Terres Solidaires. Des panneaux de portes d'entrées sont les points de départ de l'Espace Sport Orientation. Des balises, matérialisées par un carré orange et blanc, sont équipées d'une pince pour poinçonner la carte de contrôle et valider ainsi votre passage.



### Laissez-vous guider

Les informations portées sur ce guide vous permettent de découvrir l'Espace Sport Orientation Mont Aigoual. Vous trouverez des cartes spécifiques d'orientation qui vous donnent des indications précises sur la végétation, l'hydrographie, le relief et la planimétrie (roches, bâti, route...); la légende vous apportera les informations nécessaires pour la lecture de la carte. Pour chacun des deux sites, une sélection de parcours classés par niveaux vous est proposée. Pour les plus avertis, une carte « tous postes » vous permettra de pratiquer sur l'ensemble de l'Espace Sport Orientation.

## Le Pôle nature - 4 saisons



Le Pôle nature 4 saisons du massif de l'Aigoual propose un espace d'activités de pleine nature en toutes saisons, au cœur du Parc national des Cévennes et dominé par le sommet mythique du Mont Aigoual (1567m). À pied, à cheval, à VTT, en courant, en raquette ou en course d'orientation, un réseau de plusieurs centaines de kilomètres de sentiers et de chemins a été aménagé et balisé pour répondre au plus grand nombre de pratiquants. Le Pôle nature propose une grande diversité d'activités et de circuits, pour tout niveau et en toutes saisons.

## Hébergement et restauration

Le territoire offre de nombreuses possibilités d'hébergements (gîtes et meublés, chambres d'hôtes, hôtels, campings et centres de vacances). Enfin, des snacks et restaurants sont présents sur le massif. Contactez l'Office de Tourisme pour plus d'informations.

## Comment venir



Le réseau Edgard mis en place par le département du Gard permet à chacun de se déplacer facilement (1,50€ le trajet) en privilégiant les transports en commun. N'hésitez pas à emprunter les lignes D40, D42 et CCC8. Pour tout savoir, contactez le 08 10 33 42 73 ou se rendre sur [www.edgard-transport.fr](http://www.edgard-transport.fr)



## Caractéristiques des sites de l'Espace Sport Orientation Mont Aigoual

### Le site de l'Espérou

- Altitude: entre 1199 m et 1328 m
- Superficie: 1,6 km<sup>2</sup>
- Nombre de postes permanents: 20
- Numérotation des balises: 31 à 50
- Durée: 1 h à la demi-journée
- Niveau: initiation /intermédiaire
- Accessibilité: pédestre, VTT, raquette

### Le site de Prat-Peyrot

- Altitude: entre 1292 m et 1462 m
- Superficie: 2,5 km<sup>2</sup>
- Nombre de postes permanents: 25
- Numérotation des balises: 51 à 75
- Durée: 1 h à une journée
- Niveau: initiation /intermédiaire /confirmé
- Accessibilité: pédestre, raquette






## Découverte du territoire

Située au cœur du Parc national des Cévennes et de la forêt domaniale de l'Aigoual, la station multi-saisons de Prat Peyrot s'inscrit dans un cadre naturel préservé. Unique station de sports d'hiver du Gard, elle constitue un lieu privilégié pour pratiquer les activités de pleine nature, hiver comme été.

## Conseils aux usagers

- Les balises des parcours du site de Prat-Peyrot sont toutes positionnées à un maximum de 10 m des sentiers. Il n'est pas plus rapide de couper hors sentier pour trouver les balises, car la progression est plus difficile et accidentée. De plus, rester sur les sentiers permet de respecter les enjeux environnementaux de cette zone située en cœur de Parc national.
  - Ne partez pas sans vous doter d'une carte de course d'orientation. L'utilisation d'une boussole est facultative.
  - Merci de respecter la réglementation et les secteurs définis à la pratique.
  - Veuillez ramener vos déchets.
  - Vous allez parcourir des espaces naturels et agricoles, respectez les propriétés privées, les troupeaux, et les autres usages de cet espace.
  - La chasse est une activité traditionnelle de nos villages. Les battues en cours sont signalées par des panneaux. Pour votre sécurité, ne vous aventurez pas sur les sites de chasse.
  - Vous êtes en territoire de moyenne montagne, veillez à partir avec un équipement approprié : eau, casse-croûte, chaussures adaptées et vêtements de saison.
  - Avant de vous engager sur un parcours, vérifiez s'il est adapté à votre activité et à votre niveau. De préférence, ne partez pas seul.
  - Surveillez la météo avant de partir.
- Météo France : tél. +33 (0)8 99 71 02 30 (1,35€ appel + 0,34€ min)
- Numéro d'Urgence : 

## Règlementation Parc national

- Le Parc national des Cévennes est un territoire d'accès libre et ouvert à tous ; c'est aussi un territoire exceptionnel et, de ce fait, protégé par une réglementation spécifique qui s'applique dans le cœur du Parc.

Voir panneaux Info Parc, et sur le site [www.cevennes-parcnational.fr](http://www.cevennes-parcnational.fr)



Les parcours de l'Espace Sport Orientation Mont Aigoual sont situés sur deux sites, autour du village de l'Espérou et de la station de Prat-Peyrot, dans le Parc national des Cévennes et en forêt domaniale de l'Aigoual. Ils permettent à chacun de découvrir et pratiquer la course d'orientation, de manière ludique et sportive.

## Mode d'emploi

Individuelle ou collective, la course d'orientation consiste à se repérer dans un espace donné grâce aux éléments naturels et artificiels, pour trouver des balises (appelées aussi « postes »). L'ordre de recherche est imposé, cependant chacun est libre de choisir son cheminement pour y parvenir.

### Des informations utiles...

Ce guide est le complément des équipements de course d'orientation mis en place par la Communauté de communes Causse Aigoual Cévennes Terres Solidaires. Des panneaux de portes d'entrées sont les points de départ de l'Espace Sport Orientation. Des balises, matérialisées par un carré orange et blanc, sont équipées d'une pince pour poinçonner la carte de contrôle et valider ainsi votre passage.




### Laissez-vous guider

Les informations portées sur ce guide vous permettent de découvrir l'Espace Sport Orientation Mont Aigoual. Vous trouverez des cartes spécifiques d'orientation qui vous donnent des indications précises sur la végétation, l'hydrographie, le relief et la planimétrie (roches, bâti, route...) ; ainsi que la localisation des balises. La légende vous apportera les informations nécessaires pour la lecture de la carte. Pour chacun des deux sites, une sélection de parcours classés par niveaux vous est proposée. Pour les plus avertis, une carte « tous postes » vous permettra de pratiquer sur l'ensemble de l'Espace Sport Orientation.

## Caractéristiques du site de Prat Peyrot


- Altitude : entre 1292 m et 1462 m
- Superficie : 2,5 km<sup>2</sup>
- Nombre de postes permanents : 25
- Numérotation des balises : 51 à 75
- Durée : 1 h à une journée
- Niveau : initiation / intermédiaire / confirmé
- Accessibilité : pédestre, raquette







# ESPACE SPORT ORIENTATION MONT-AIGOUAL


## SITE DE PRAT PEYROT









## DE LA STATION À LA VOIE DE DÉCOUVERTE

**NIVEAU INITIATION**  
**8 BALISES / DISTANCE 4 KM**  
**ÉCHELLE 1:10 000**









FICHE COURSE D'ORIENTATION

Espaces Naturels Gardois

# SITE DE PRAT PEYROT

## De la Station à la voie de découverte

■ Niveau : initiation ■ Distance : environ 4 km ■ Durée : environ 1h30 ■ Altitude : entre 1292 m et 1462 m ■ 8 balises



**BALISE 60**  
Rocher



1



**BALISE 57**  
Jonction chemins



2



**BALISE 72**  
Cabane



3

**BALISE 58**  
Arbre particulier



4

**BALISE 65**  
Cabane



5

**BALISE 54**  
Jonction chemins



6

**BALISE 71**  
Reentrant

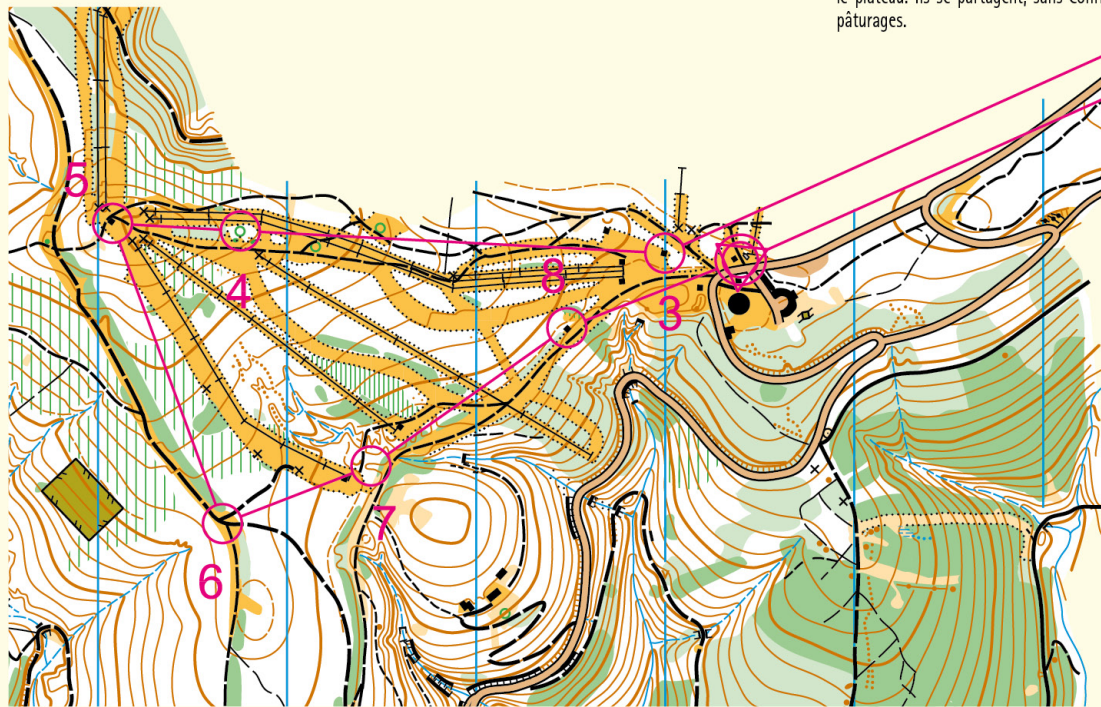


7

**BALISE 75**  
Bâtiment technique



8



### L'Observatoire météorologique de l'Aigoual

Inaugurée en 1894, cette infrastructure constitue le dernier observatoire météorologique de montagne habité en France. Son histoire est étroitement liée au reboisement de la forêt de l'Aigoual. Il est devenu une station météo performante, avec un parc à instruments modernes de test des appareils de mesures en conditions extrêmes, en même temps qu'une exposition-musée sur la météorologie.

Le travail quotidien des météorologues consiste à observer les évolutions climatiques de façon continue, à analyser les phénomènes locaux extrêmes, et à faire partager leur travail et leurs connaissances avec le grand public, via le musée Météosite.

Il est possible de s'y rendre par la voie de découverte «Les Balcons de l'Aigoual», itinéraire paysager dédié aux activités douces.

### De l'Agropastoralisme à l'agrotourisme

Depuis des millénaires, l'agropastoralisme méditerranéen (inscrit au patrimoine mondial de l'UNESCO) façonne les paysages des Causses et des Cévennes. Il se caractérise par la présence de troupeaux transhumants ou sédentaires, déployés sur de très grands espaces, où plusieurs types d'élevages cohabitent. Aujourd'hui, entre le reboisement progressif et les changements sociétaux et économiques, cette activité ancestrale diminue, ce qui pousse les agriculteurs à se diversifier vers l'agrotourisme.

### Des mouflons sur l'Aigoual

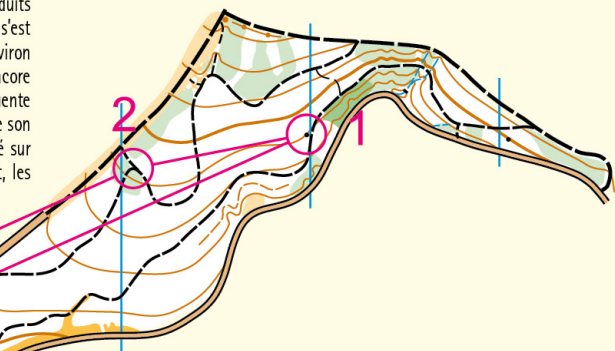
En 1954, vingt-trois mouflons sont introduits sur le massif. Depuis, la population s'est développée, on l'estime aujourd'hui à environ 200 individus, bien que cet animal soit encore peu connu localement. Depuis qu'il fréquente les pentes de l'Aigoual, le mouflon côtoie son cousin, le mouton, qui transhume en été sur le plateau. Ils se partagent, sans conflit, les pâturages.



CARTE DE COURSE D'ORIENTATION N° 2016-D30-050  
Rélévés et dessin : Rui Antunes, Mario Rodriguez Martinez  
Document de base : orthophotographie IGN  
Réalisation : Rui Antunes, antunes.maps@gmail.com  
Mario Rodriguez Martinez, cart-o-lythemail.com  
Superficie : 2,6 km<sup>2</sup>  
Toute reproduction ou adaptation, sous quelque forme et par quelque procédé que ce soit, même partielle, est interdite.  
© F. F. C. O. 2016



échelle : 1/10 000 soit 1 cm = 100 m  
équidistance des courbes 5 m



### LÉGENDE

	Courbe de niveau maîtresse		Mur en ruine
	Abrupt de terre		Clôture
	Levée de terre		Constructions
	Fossé		Borne
	Butte		Objets divers dus à l'homme
	Falaises		Jardin (zone interdite)
	Blocs rocheux		Limite de végétation distincte
	Zone rocheuse		Buissons
	Groupe de rochers		Arbre isolé
	Trou d'eau		Terrain découvert
	Cours d'eau		Terrain semi-ouvert (arbres dispersés)
	Cours d'eau intermittent		Terrain découvert encombré (ralenti)
	Objet particulier hydrographique		Terrain semi-ouvert encombré (ralenti)
	Marais	Pénétrabilité de la végétation :	
	Route	100% 80% 60% 20% 0%	
	Pont, tunnel	Forêt	
	Chemin carrossable	Végétation basse	
	Chemin		
	Sentier	Symboles du parcours permanent :	
	Sentier peu visible		Départ
	Layon forestier		Arrivée
	Ligne électrique ou téléski		Balise
	Mur de pierre		