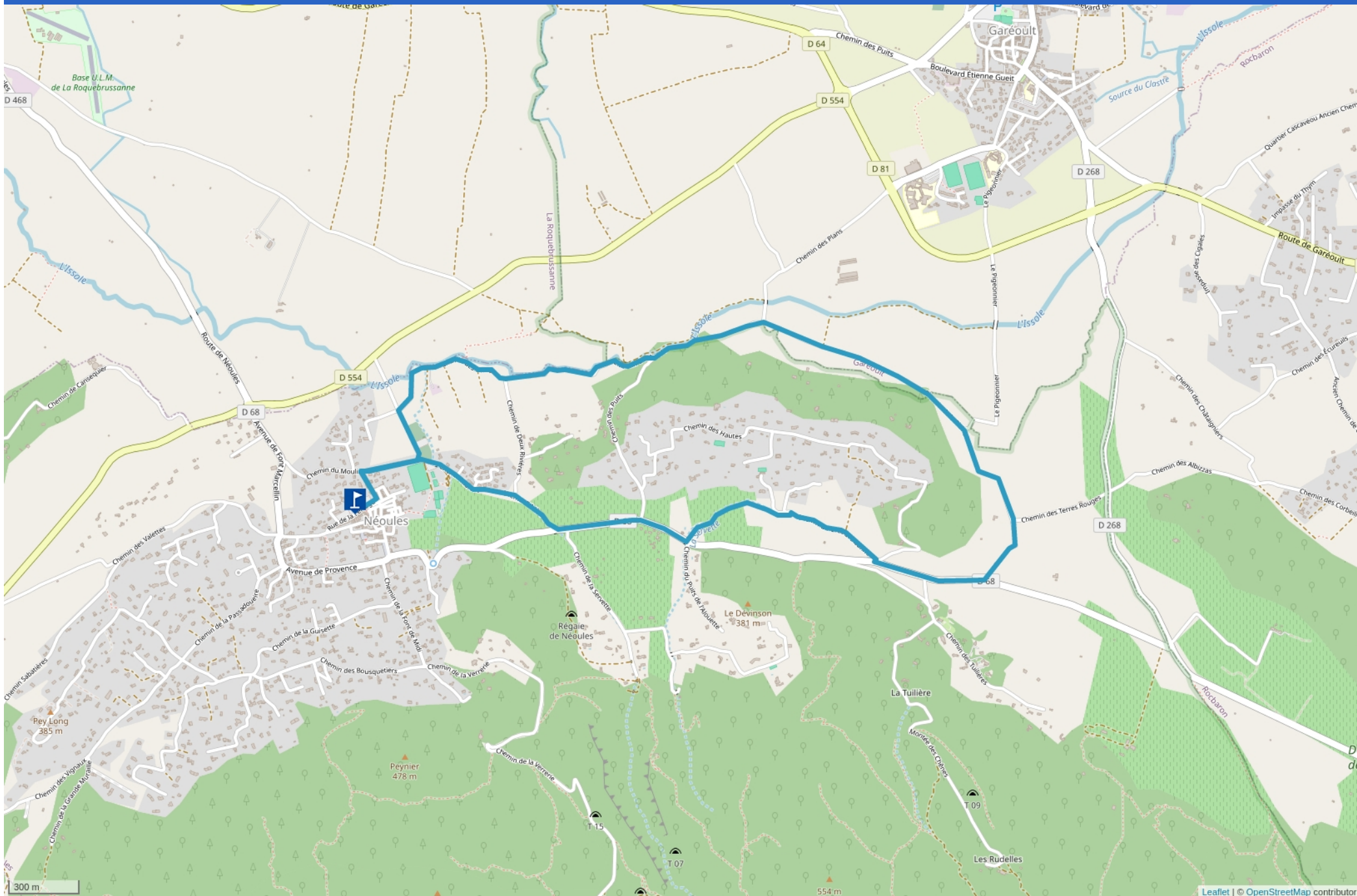


ENTRE ISSOLE & VIGNE



Cet itinéraire vous est fourni à titre indicatif. Cirkwi ne certifie pas la fiabilité des informations contenues dans les textes, cartes ou photos de cet itinéraire. Retrouvez plus d'infos sur www.cirkwi.com



Mise à jour le 24/01/24 par Provence Verte & Verdon Tourisme et généré par www.cirkwi.com

Entre Issole & Vigne

Proposé par :

Provence Verte & Verdon Tourisme

"Ce PDF a été généré à partir de Cirkwi, la plateforme de partage d'activités touristiques qui vous fait voyager" www.cirkwi.com/circuit/629988






Départ : Parking des Ferrages | Avenue de Font Marcellin - 83136 NÉOULES

 7.50 km

 45 mn

 maxi 337 m

 mini 305 m

 Très facile  45 m

Partez au guidon de votre vélo pour une balade dans la plaine en suivant le fil de l'Issole, la rivière locale, à la découverte des champs de vignes.

1. A la sortie du parking, prendre à gauche. Au bout de la rue, descendre à gauche la rue jusqu'au rond-point. Tourner à droite sur le « Chemin des arrosants ».
2. Au niveau du rond-point (stade/cimetière) tourner à gauche sur le « Chemin de Reminbrance ». Longer les cimetières. 50 mètres après, tourner à droite sur le « Chemin de l'Issole » puis poursuivre sur le « Chemin de la Plaine ». Au niveau du « Mas des Vignes » poursuivre tout droit pour rejoindre la route principale.
3. Tourner à droite, prudence la circulation est plus importante.
4. Après 450 mètres, se faufiler à droite, puis tourner immédiatement à gauche sur le « Chemin du Cros d'Ansanne » Après 450 mètres, traverser le petit pont sur la gauche.

5. Au niveau de la route, tourner à droite, prudence la circulation est plus importante.
6. Après 500 mètres, juste avant le petit pont, virer à droite sur le « Chemin Ribière »
7. Au rond-point du stade/cimetière, prendre en face le chemin, puis au petit rond point remonter à gauche la « Rue de la Calade » pour rejoindre le parking de la Ferrage.

PASSAGES DÉLICATS

1 kilomètre sur route départementale, la circulation reste faible (niveau vert) mais prudence !

Sécurité :

- Attention, cet itinéraire emprunte des routes publiques, vous partager la route avec les voitures. Respecter le code de la route, ne prenez pas de risques et adapter votre conduite à l'état de la chaussée et à la visibilité.
- Le port du casque est obligatoire pour les enfants de moins de 12 ans et est fortement recommandé pour les plus grands !

CONTACT

Téléphone : 04 94 72 04 21

Email : contact@provenceverteverdon.fr

Site web : <http://www.provenceverteverdon.fr>

PÉRIODE D'OUVERTURE

Toute l'année.

Sous réserve de conditions météo favorables.

HISTOIRE, CULTURE ET PATRIMOINE

A découvrir en chemin :

- Issole, rivière locale
- Vignoble
- Vue sur la montagne de la Loube et les barres de Cuers

