























<b>1ère ETAPE</b>			
<b>DE LA TOUR SAINT-JACQUES A MASSY PAR LA PORTE D'ORLEANS, MONTROUGE ET LA COULEE VERTE 18 KM 1ère ETAPE</b>			
<b>Distances</b>		<b>Descriptif</b>	<b>Balise</b>
<b>Tronçon</b>	<b>Cumul</b>		
			<i>Mise à jour 2024</i>
0	0	<b>PARIS</b> : dans le square St Jacques, marcher entre la tour et la rue de Rivoli (plaque commémorative sur la tour), traverser le jardin dans sa longueur, obliquer à gauche, sortir du square (on peut voir en sortant du square, une coquille St Jacques gravée sur le pilier droit du portail).	
0,2	0,2	Traverser l' <b>avenue Victoria</b> , continuer tout droit <b>place du Châtelet</b> , traverser le <b>quai de Gesvres</b> . Prendre à gauche, le long du quai.	
		Au <b>pont Notre-Dame</b> tourner à droite pour traverser le bras droit de la Seine. Poursuivre tout droit <b>rue de la Cité</b> .	
		<b><i>Pour ceux qui veulent s'arrêter à la cathédrale</i></b> , quitter la rue de la Cité à la hauteur du parvis de Notre Dame (possibilité de faire tamponner la crédentiale à la sacristie, cachet sec). Dès la sortie de Notre-Dame, prendre à gauche, traverser le bras gauche de la Seine par le Pont au Double, le quai de Montebello, puis le square Viviani en diagonale. <i>Prendre la rue St Julien le Pauvre jusqu'à la rue St Jacques qu'on emprunte tout de suite à gauche.</i>	
0,8	1	Traverser le bras gauche de la Seine par le <b>Petit Pont Cardinal Lustiger</b> . Prendre tout droit le <b>place du Petit Pont</b> , puis la <b>rue du Petit Pont</b> , qui se continue par la <b>rue St Jacques</b> . Remonter cette rue. (A voir entre autres : au n°31, sur le pignon sud de l'immeuble en avancée, le "cadran solaire" de Dali.	
0,8	1,8	Traverser le <b>boulevard Saint Germain</b> (on est tout près de l'Hôtel de Cluny à droite), passer à l'arrière de la Sorbonne, devant le Collège de France et le Lycée Louis Le Grand, traverser la <b>rue Soufflot</b> (Panthéon), on passe devant l'institut de Géographie et l'institut Océanographique; traverser la <b>rue Gay-Lussac</b> .	

Distances		Descriptif	Balise
Tronçon	Cumul		
0,1	<b>1,9</b>	Au 252 rue Saint Jacques: <b>église Saint Jacques du Haut Pas.</b>	
		Passer devant l'église du Val de Grâce. Traverser le <b>boulevard Port Royal</b>	
1,2	<b>3,1</b>	Poursuivre tout droit par la rue du <b>Faubourg Saint Jacques</b> jusqu'à la <b>place Saint Jacques</b> , que l'on traverse, ainsi que le <b>boulevard Arago</b> et prendre en face la <b>rue de la Tombe Issoire.</b>	
0,7	<b>3,8</b>	Passer sous le pont, traverser l' <b>avenue René Coty</b> , et reprendre la <b>rue de la Tombe Issoire</b> , juste en face du tronçon précédent. Traverser la <b>place des Droits de l'enfant</b> , puis prendre la deuxième rue à droite, la <b>rue Sarrette</b> en restant sur le côté droit.	
0,6	<b>4,4</b>	Au bout de la rue Sarrette traverser l'avenue du Général Leclerc	
		Suivre l'avenue du <b>Général Leclerc</b> sur le côté droit en direction de la <b>porte d'Orléans</b> . Traverser le <b>Boulevard Brune</b> , poursuivre tout droit <b>place du 25 août 1944</b> jusqu'à l' <b>avenue Ernest Reyer</b> qu'on emprunte à droite jusqu'au premier passage piéton.	
0,6	<b>5,0</b>	Traverser cette avenue poursuivre tout droit jusqu'à l'entrée du <b>square du serment de Koufra</b> . Entrer dans le square, et le traverser en diagonale par le chemin en face l'entrée. En sortant du square, tourner à gauche en empruntant l' <b>avenue de la porte de Montrouge</b> . Passer au-dessus du boulevard périphérique, puis traverser le <b>boulevard Romain Rolland</b> .	
		Entrer dans <b>Montrouge</b> par l' <b>avenue de la République</b> . Poursuivre tout droit jusqu'à l' <b>église Saint Jacques le Majeur (place de la Libération)</b> .	


Distances		Descriptif	Repère
Tronçon	Cumul		
		A partir de l'église Saint Jacques le Majeur, traverser la <b>rue de la République</b> , passer devant la statue dédiée à Coluche (salopette) et emprunter à gauche l' <b>avenue Jean-Jaurès</b> , traverser la <b>place des Etats Unis</b> et continuer tout droit.	
1	6,0	Contourner la place Jean Jaurès par la gauche, poursuivre par l' <b>avenue Jean Jaurès (direction Châtillon)</b> .	
		A la gare du métro <b>Châtillon-Montrouge</b> , <ul style="list-style-type: none"> <li>➤ <b>piétons</b> traverser les voies RATP et TGV en empruntant le passage souterrain de la RATP (accès à la gare). A la sortie du passage, prendre en face (légèrement sur la gauche) l'<b>allée Bernard de Jussieu (Promenade des Vallons de la Bièvre)</b>. Pour cela traverser la ligne de tramway n°6. Aller en face, monter les marches, juste à droite du panneau sur lequel est peint le tracé de la coulée verte et son règlement (accès à l'aire arborée).</li> <li>➤ <b>cyclistes</b> contourner ce passage souterrain en poursuivant sous le pont de la voie ferrée, et retrouver la « Coulée Verte » 100 m plus loin à droite. Dans cet espace vert, arriver à la piste cyclable, tourner à gauche et poursuivre sur la <b>Promenade des Vallons de la Bièvre</b>.</li> </ul>	
		A la première aire de jeu, prendre le petit escalier à droite du kiosque, puis la petite passerelle. Suivre les repères GR et les bornes de la <b>Promenade des Vallons de la Bièvre</b> (jusqu'à Massy).	
0,5	7,4	Traverser une 2ème aire de jeu sous tonnelle ; au bout de ce tronçon, prendre légèrement à droite, traverser l' <b>avenue Saint-Exupéry</b> . Poursuivre tout droit en face.	
		Traverser la rue et prendre en face le <b>square Léo Malet</b> qu'on traverse par l'allée goudronnée. Franchir la rue et prendre la suite de la <b>Promenade des Vallons de la Bièvre</b> , en face. Couper plusieurs autres rues, et continuer tout droit.	

Distances		Descriptif	Repère
Tronçon	Cumul		
1,2	8,6	A l'entrée dans <b>Bagneux</b> , le chemin arrive le long des voies du TGV et débouche sur la <b>rue du Général de Gaulle</b> . Traverser cette rue, prendre à gauche le pont, passer au-dessus des voies, et de suite après le pont prendre à droite.	
		Poursuivre le chemin balisé en prenant le chemin le plus bas lorsque plusieurs chemins parallèles existent. Longer divers terrains de sport en les laissant sur votre droite.	
1,8	10,4	Après être passé devant la médiathèque de <b>Fontenay aux Roses</b> , poursuivre tout droit le chemin qui descend jusqu'à la <b>rue Robert Marchand</b> (à gauche cette rue mène à la gare du RER B). Poursuivre tout droit, prendre la passerelle métallique peinte en bleu au-dessus des voies du RER, puis poursuivre par le chemin bas goudronné, jusqu'à la <b>rue Paul Langevin</b> (GR). Traverser la rue Paul Langevin. Poursuivre tout droit par l'allée de droite qu'on conservera tant qu'il y aura plusieurs chemins possibles dans la <b>Promenade des Vallons de la Bièvre</b> .	
1,5	11,9	A <b>Sceaux</b> , traverser la <b>rue Houdan</b> , et prendre en face, toujours par l'allée de droite. Traverser la <b>rue des Cheneaux</b> et juste après la belle perspective côté gauche sur le parc du château de Sceaux, continuer jusqu'à la <b>rue Jean Monnet</b> .	
1,1	13,0	Traverser la <b>rue Jean Monnet</b> et continuer tout droit (toujours par l'allée de droite). Traverser deux rues. En arrivant à une patte d'oie, prendre l'allée de droite qui descend et conduit vers un premier passage souterrain, puis un second sous l'A86.	
0,7	13,7	Prendre à droite les quelques marches et poursuivre le chemin. Passer <b>place de Lexington (obélisque)</b> , continuer en face en restant à droite sur la piste "PIETONS".	
		Peu après, environ 60 m avant la <b>rue du Colonel Fabien</b> , il y a un poteau métallique avec panneaux indiquant les deux voies du chemin de Compostelle : laisser à droite le GR 655 en direction de Chartres, <b>suivre en face le chemin balisé vers ORLEANS</b> .	

Distances		Descriptif	Repère
Tronçon	Cumul		
		Traverser la rue du <b>Colonel Fabien</b> , et poursuivre à droite la Coulée Verte en suivant le balisage. Passer un tunnel, et suivre les indications des balises.	
		Le chemin descend. 50 mètres après le stop laisser le chemin principal partir à droite, monter à gauche et suivre le sentier qui longe au plus près le long mur de béton sur notre gauche.	
3,0	<b>16,7</b>	Retrouver plus loin le chemin balisé jaune, le suivre.	
		Après avoir passé deux aires de jeu, prendre à gauche le chemin qui monte par des escaliers et en haut de la côte faire un gauche-droite pour descendre sur la gare RER de Massy-Verrières.	
1,3	<b>18</b>	Prendre à droite pour passer sous le pont, rester sur le côté droit de l' <b>avenue de la Gare</b> . La continuer et à la fourche prendre sur la droite la rue <b>André Nicolas</b> en légère descente. Traverser la <b>place Victor Schoelcher</b> jusqu'à la rue de la <b>Division Leclerc</b> . On longe l' <b>église Sainte Marie Madeleine</b> qui se trouve côté gauche en surplomb. ( <i>si souhait d'aller à l'OT voir paragraphe suivant</i> ) Tourner à gauche, passer devant l' <b>église</b> et le buste de Nicolas Appert. Continuer tout droit sur la <b>rue de la division Leclerc</b> . Au 4 bis se trouve une plaque en forme de coquille.	
		<i>La Fromagerie du Centre, au 4 Bis Rue de la Division Leclerc, 91300 Massy dispose d'un tampon pour la credencial</i>	
		<b><u>Pour se rendre à L'Office de Tourisme Destination Paris-Saclay</u></b> Après l'église Sainte Marie, tourner à droite rue de la Division Leclerc. Traverser la rue du général de Gaulle. Passer sous le pont du chemin de fer. Contourner la place Nelson Mandela par la droite et prendre, à droite, l'avenue Carnot. A hauteur de la Gare TGV de Massy, prendre à gauche la passerelle Atlantis-Vilmorin puis prendre à gauche.	

	L'office de tourisme <b>Destination Paris-Saclay</b> est au <b>85 de l'avenue Raymond Aron</b>	
--	--	--

**COMMODITES : à MASSY**

<b>Tous commerces</b>	
<p><b>HEBERGEMENT en familles</b> possible par le biais de l'<b>Office de tourisme au 85 avenue Raymond Aron.</b></p> <p>Joindre l'O.T. aux heures d'ouverture au 01 69 20 08 27 (fermé vendredi, dimanche et lundi). Le week-end voir sur la devanture le numéro à appeler.</p>	
	<b>Mise à jour Juin 2024</b>