



SALT-EN-DONZY

Donzy

En famille

Balade familiale rafraichissante à travers les ruines du Donzy et la rivière Charpassonne que l'on suit durant toute la première partie. Sur le chemin du retour, le paysage offre de beaux points de vues sur la Plaine et les Monts du Forez.

8 km



57% de sentiers

2^H /  Facile

Départ : Place de la mairie

Coordonnées GPS : 45.736787, 4.289003



Situation : 8 min de Feurs,
48 min de Saint-Etienne, 1h25 de Lyon

Transport : TIL 304 : Panissières / Feurs

Parking : sur place



Tracé GPX

Commune de Salt-en-Donzy

Donzy vient de "dun" voulant dire petite montagne. Salt en Donzy possède un antique et riche passé. Depuis les temps préhistoriques, où l'homme habite déjà nos collines et y laisse ses traces : hachettes, silex, jusqu'à la grande époque gallo-romaine où une intense activité se développe autour des thermes romains du "Gour Chaud". On trouve alors une voie romaine, elle-même bordée de substructions nombreuses d'habitations avec sarcophages, puits, poteries et outillages abondants. Vers le haut Moyen-Age apparaît la forteresse de Donzy et cette mystérieuse église préromane dotée de sépultures remises à jour par les fouilles.

Au temps médiévaux (an 1000), nous trouvons grâce aux textes deux agglomérations distinctes : celle de Donzy d'abord, très importante groupée autour de son château, puis celle de Salt, plus faible autour de son prieuré. Ce dernier est fondé en 1018 par les moines de Savigny.

Quelques années plus tard, les moines construisent l'église actuelle. C'est une église prieurale du XII^{ème} siècle, d'allure extérieure très ramassée dans le style roman forézien.

Nom des habitants : les Saltois, les Saltoises

Autres circuits présents sur la commune

Pédestres :


Les deux rivières : 6km (Randonnée pédestre dans les Montagnes du Matin)

VTT :

C3 Le tour roman : 14km / dénivelé 398m
(Cartes des itinéraires V.T.T. dans les Montagnes du Matin)





rando-forez-est.com

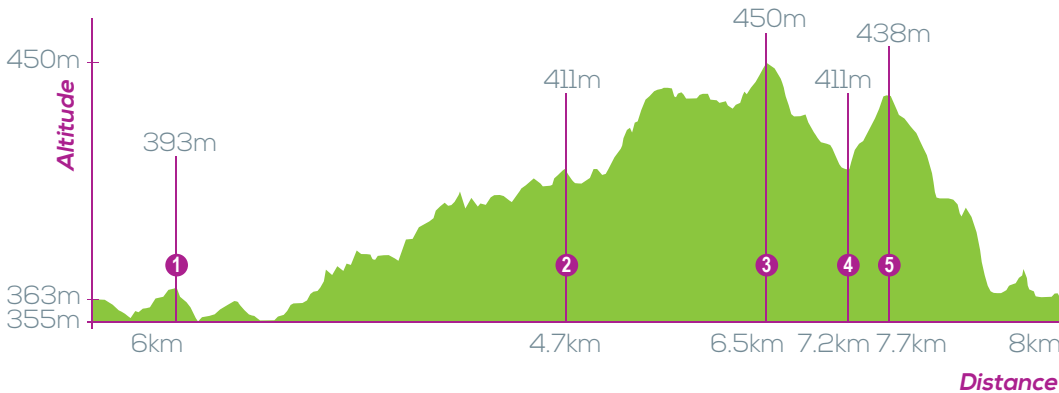
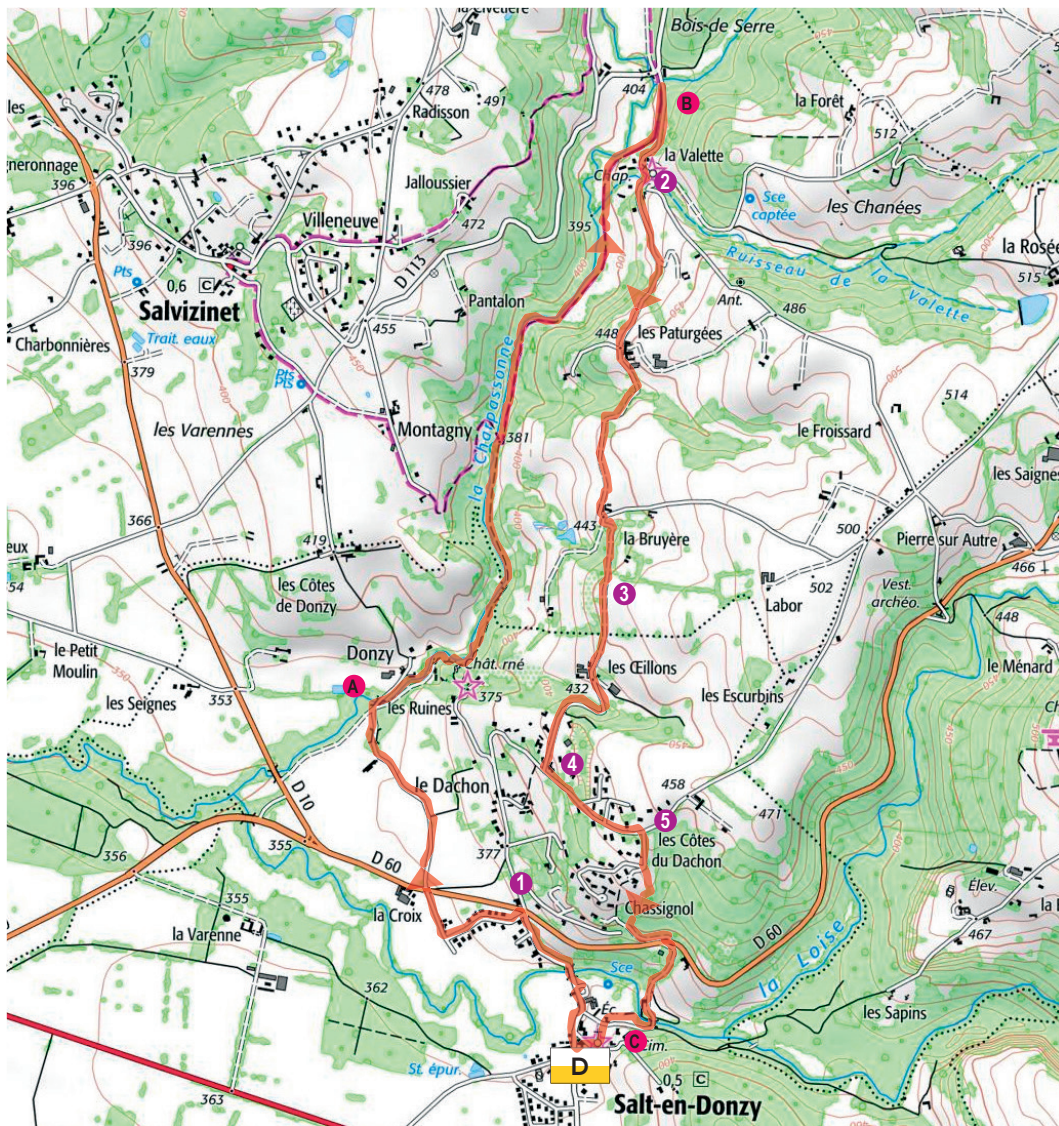


Départ place de la Mairie.

- En sortant de la cour de la mairie, tourner à gauche pour passer devant le restaurant. Tourner alors à droite pour emprunter la RD10, rue du Prieuré. Passer sur le pont et remonter la rue de la Tuilerie.  

- Avant le carrefour, prendre à gauche.  Traverser le lotissement de "La Croix". Suivre ensuite le chemin goudronné à droite jusqu'à la RD60. Traverser la départementale . Aller tout droit en direction de "Donzy", chemin du Monorail.

- Atteindre un croisement. À cet endroit, tourner à droite pour emprunter le chemin qui borde la rivière "La Charpassonne", chemin du Site Médiéval. Poursuivre le chemin pour passer sous le porche de Donzy.



A Le site médiéval de Donzy : Donzy est connu dès le XI^{ème} siècle. Il est construit par l'ambitieuse famille Calvi qui s'installe dès l'an mil après avoir cédé sa demeure de Salt à l'abbaye de Savigny. Devenue châtelainie comtale entre 1100 et 1167, la forteresse de Donzy exerce un contrôle sur un vaste territoire entre Forez, Lyonnais et Beaujolais. En 1358, à la mort de son mari Guy VII, comte de Forez, Jeanne de Bourbon y établit son séjour ordinaire jusqu'en 1376. En 1412, Anne Dauphine, sa petite fille choisit Donzy pour établir le point de ralliement d'un corps d'armée, rassemblé pour libérer le Beaujolais attaqué par le parti bourguignon. Le connétable Charles III de Bourbon y séjourne vers 1523. Vers 1593, le fort de Donzy est pris d'assaut lors d'un épisode armé des Guerres de Religions. La paix revenue, le château sera démantelé en 1603 sur demande des habitants du bourg et sur ordre du roi Henri IV. Le bourg, siège de l'ancienne paroisse, abritera encore quelques habitants jusqu'au début du XX^{ème} siècle. WC ♿

- Sur la gauche, se trouve les restes des murs d'enceinte et des tours. Continuer sur l'agréable sentier qui longe "La Charpassonne". Plus loin, passer sous le pont et observer en contrebas à gauche le pont de Montagny enjambant la rivière.

- Continuer tout droit pour passer sous l'ancien pont du monorail. Longer encore la rivière sur 1,5km jusqu'à "La Valette". Arriver sur une petite route goudronnée. Laisser tout droit le circuit du monorail. Tourner à droite à angle aigu. Emprunter la petite route goudronnée jusqu'à la chapelle de la Valette. 2



B La Valette est une ancienne paroisse abandonnée, isolée dans une vallée au Nord-Est de Salvizinet. La chapelle est remarquable, d'un beau style roman du XI^{ème} siècle.

- Passer devant la chapelle et aller tout droit, chemin des Paturgées. Continuer par la petite route bordée de prés, chemin de la Chapelle. Arrivé en haut, prendre le chemin de terre en face, qui propose de belles vues sur la plaine et les monts du Forez.

- Au bout du chemin, prendre la petite route qui descend devant la ferme puis s'engager tout de suite à gauche 3 sur le chemin de terre pour aller aux "Oeillons". Arriver dans le

hameau. Monter à gauche, route du Dachon, 4 puis prendre plus haut à droite, chemin de Chassignol. 5

- Emprunter le sentier à gauche, situé en bordure de bois, puis tourner de



nouveau à gauche pour rejoindre la D60. Traverser ⚠ pour prendre en face le chemin de terre qui descend. Passer sur le pont et emprunter à droite le chemin qui conduit au village. Traverser le jeu de boules à gauche pour rejoindre le point de départ. À l'arrivée, ne pas manquer la visite de l'église romane.

C L'église romane de Salt en Donzy, entièrement restaurée, date du XI^{ème} siècle. Elle fût démolie au début du XII^{ème} et les matériaux réintégrés à la reconstruction. L'église actuelle, d'influence méridionale, possède un chœur roman avec ses ouvertures en plein cintre.