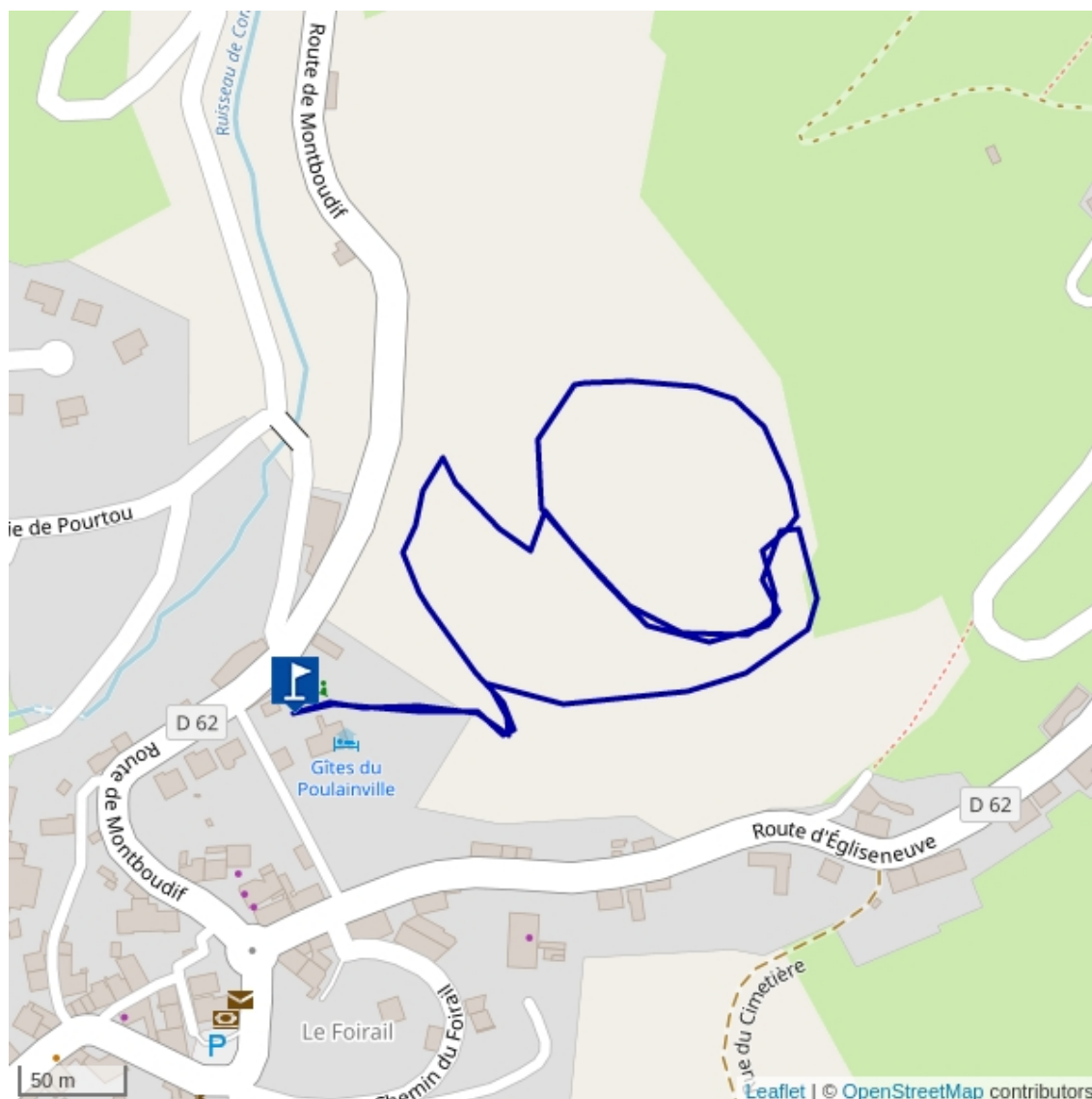


SENTIER DÉCOUVERTE DU POULAINVILLE




Condat



- Temps : 1h00
- Distance : 2 km
- Dénivelé : 47 m
- Type : Boucle
- Itinéraire balisé
-

**Périodes
d'accessibilité :** Toute
l'année.

**Départ : 8 route de
Montboudif
15190 Condat**
Tél. 04 71 78 07 37
www.destinationhautcantal.fr




Sentier découverte du parc forestier du
Poulainville.



SENTIER DÉCOUVERTE DU POULAINVILLE

Condat



Un sentier déambule à travers des essences forestières diversifiées. D'agréables clairières incitent au repos et à l'écoute d'une faune aviaire très productive en chants mélodieux et variés.

À pied, remonter vers la Poste puis direction Egliseneuve. Entrer au Grand Portail à gauche. Panneau d'accueil derrière la maison de maître. En voiture, direction Montboudif, entrée par la cour à droite avant la sortie du bourg, stationnement possible.

Départ au niveau de la maison de maître. Parcours non balisé.