

Station de TRAIL®

OISANS

Pied Moutet

CARACTÉRISTIQUES

📍 22km

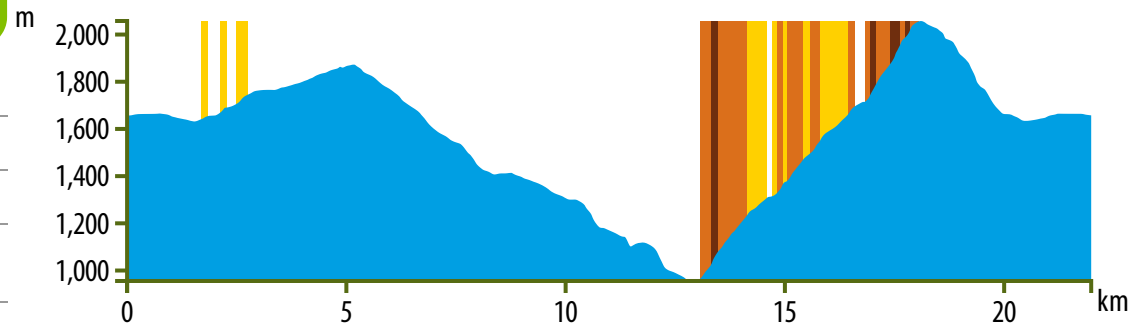
⚡ 1402m

⚡ 1403m

Alt. max 2062m

Départ Office de Tourisme Le...

Arrivée Office de Tourisme Le...



🟡 > 10% 🟠 > 20% 🟤 > 30%

11

22
km

Pied Moutet

⚡ 1402m ⚡ 1403m

📍 Office de Tourisme Les 2 Alpes

Ce parcours vous fera découvrir le versant forestier proche de la station des Deux Alpes. L'itinéraire vous fera redescendre de la station dans le fond de vallée de La Romanche puis remonter à nouveau jusqu'à celle-ci. Parcours pour trailers réguliers.

Au travers de notre pratique, il est indispensable de respecter le travail des agriculteurs, aux très exploitants et propriétaires qui nous accueillent sur leurs terrains :

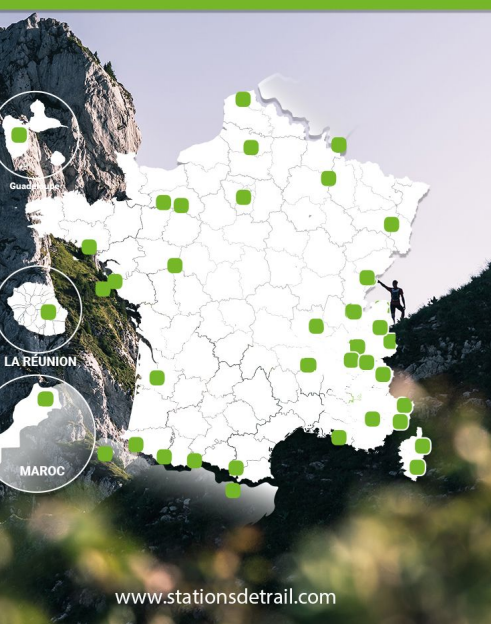
Afin que les troupeaux ne s'échappent pas, bien refermer toutes les clôtures électriques et ne pas les endommager !

Également, ne pas déranger les troupeaux, saluez les personnes croisées d'un amical « bonjour », et bien entendu ramenez tous vos déchets ! Ne coupez pas les itinéraires à travers les prairies, ne pas non plus piquer !

Vous débutez par une traversée de L'Alpe de Venosc, puis vous montez tranquillement jusqu'à la bergerie de Kanata. Vous bifurquez alors tout à gauche pour gravir la montagne du Fioc. Tout se court. Vous entamez alors la descente en fond de vallée de La Romanche en passant par la somptueuse porte Romaine de Bons, merveille de l'Oisans. Arrivé au hameau de La Rivoire, la descente sera alors terminée et la course sera poursuivie aux plus aguerries avec les prochains 1100 D+ sur le versant nord de Pied Moutet. Au col du Mais, soufflez un peu avant le single de descente qui vous ramènera sur la station des 2 Alpes.

Astuce : Téléchargez ce parcours avant de partir et laissez-vous guider avec l'appli Stations de Trail

Stations de TRAIL®
41 Stations de Trail
+ de 650 de parcours balisés



Suivez le Balisage

Balisage Parcours

Balisage Ateliers



Téléchargez le parcours sur l'Appli

- Guidage GPS & VOCAL
- Retrouvez les parcours
- Les bonnes adresses autour de vous



Disponible sur Play Store

Disponible sur App Store



Pied Moutet

11



- Point de départ
- Point d'arrivée
- Partenaire




Partenaires

1
 **Chalet "Maradri"**
 Les Certs 38142 Auris-en-Oisans
 04 76 40 79 40



5
 **Rénovation / entretien appartements et espaces verts - Vallet Laurent**
 Les Certs 38142 Auris-en-Oisans
 06 19 21 59 74

9
 **Montée de la Bérarde**
 38142 Auris-en-Oisans
 04 76 80 13 52

2
 **Electricien - Entreprise ARMAND Thierry**
 Hameau La Balme 38142 Auris-en-Oisans
 06 66 43 79 76




6
 **Legenduro**
 La Balme 38142 Auris-en-Oisans
 06 38 03 02 42

10
 **Proxi - Station Avia**
 Le village 38142 Le Freney-d'Oisans
 04 76 80 04 44

3
 **Maison de village des Certs d'Auris BLANC Eliane**
 Les Certs - Montée la Chapelle 38142 Auris-en-Oisans
 04 76 40 79 40

7
 **Breton Loris - Grimpeur élagueur**
 Les Chamonetiers 38142 Auris-en-Oisans
 06 73 66 02 89

11
 **La Croix du Guâ**
 La Croix du Guâ Le village 38142 Le Freney-d'Oisans
 04 76 80 69 73

4
 **Legenduro**
 La Balme 38142 Auris-en-Oisans
 06 38 03 02 42

8
 **Chalet d'hôtes "Auris"**
 La Balme 38142 Auris-en-Oisans
 06 45 93 80 02

12
 **Un Ecrin de Miel - apiculteur**
 Le Traversant 38142 Le Freney-d'Oisans
 04 76 11 32 01