

Ermitage Saint-Eugène (n°17A)

PAYS DES VANS EN CEVENNES



Point de vue sur le Chassezac (M.Dupont)

En pénétrant dans le bois de Païolive vous vivez une expérience envoûtante et captivante. Il doit son surnom de bois des « fados », le bois des fées car l'imagination se plaît à interpréter à l'infini ce chaos minéral.

Passages en forêt de chênes aux roches de formes spectaculaires et passages en corniche surplombant les gorges du Chassezac ponctueront votre randonnée. Vous passerez près du reposant ermitage Saint-Eugène perché sur la falaise.

Infos pratiques

Pratique : à pied

Durée : 2 h

Longueur : 4.5 km

Dénivelé positif : 103 m

Difficulté : Facile

Type : Boucle

Thèmes : Géologie, Patrimoine historique et religieux, Sommet et points de vue








Itinéraire

Départ : Parking des Clairières, Berrias-et-Casteljau

Arrivée : Parking des clairières, Berrias-et-Casteljau

Balisage :  GR  PR

P - Du parking des Clairières, suivre le balisage bleu.

1.  **Parking des Clairières** - Suivre les 3 seigneurs 0,2 km (balisage bleu).
2.  **Les 3 Seigneurs** - Suivre St Eugène 0,9 km ().
3.  **St Eugène** - Suivre Ermitage St Eugène 0,8 km (balisage bleu).
4.  **Ermitage St Eugène** - Faire un aller retour pour profiter du point de vue sur les gorges du Chassezac. Suivre la Gleysasse 1,1 km.
5.  **La Gleysasse** - Suivre les 3 Seigneurs 1,2 km () pour revenir au parking des Clairières.

Sur votre chemin...



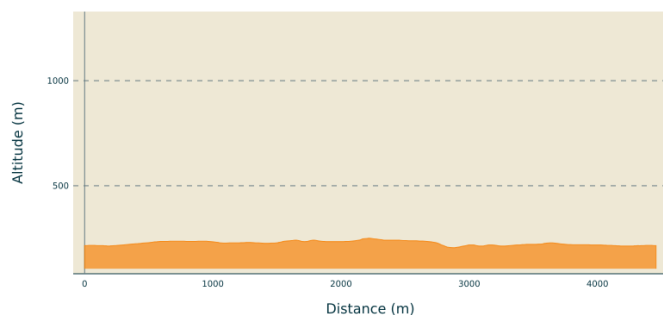
Toutes les infos pratiques

⚠️ Recommandations

Ce circuit dit "facile" reste caillouteux, voire escarpé et glissant après la pluie. Une paire de chaussures adaptées est nécessaire.

Il est important de rester sur les sentiers balisés afin de préserver ce milieu fragile identifié comme site écologique du réseau européen Natura 2000 et espace naturel sensible.

Profil altimétrique



Altitude min 205 m

Altitude max 250 m

Transports

Limitons les déplacements en voiture, pensons aux transports en commun et au covoiturage. Tous les transports en commun sur [transports-region-auvergne-rhone-alpes](https://www.transports-region-auvergne-rhone-alpes.fr/)

Accès routier

Des Vans (4 km), prendre la D901 en direction d'Alès. Continuer, à gauche, sur la D252 et rejoindre le parking de l'Estong.
De Joyeuse (18 km), prendre la D104 direction Alès. Continuer sur la D252, à droite, pour rejoindre le parking de l'Estong.

Parking conseillé

Parking des Clairières, Berrias-et-Casteljau

Source

APIDAE

Lieux de renseignement

Office de tourisme des Cévennes d'Ardèche

contact@cevennes-ardeche.com

Tel : +33 (0)4 75 37 24 48

<https://www.cevennes-ardeche.com/>

