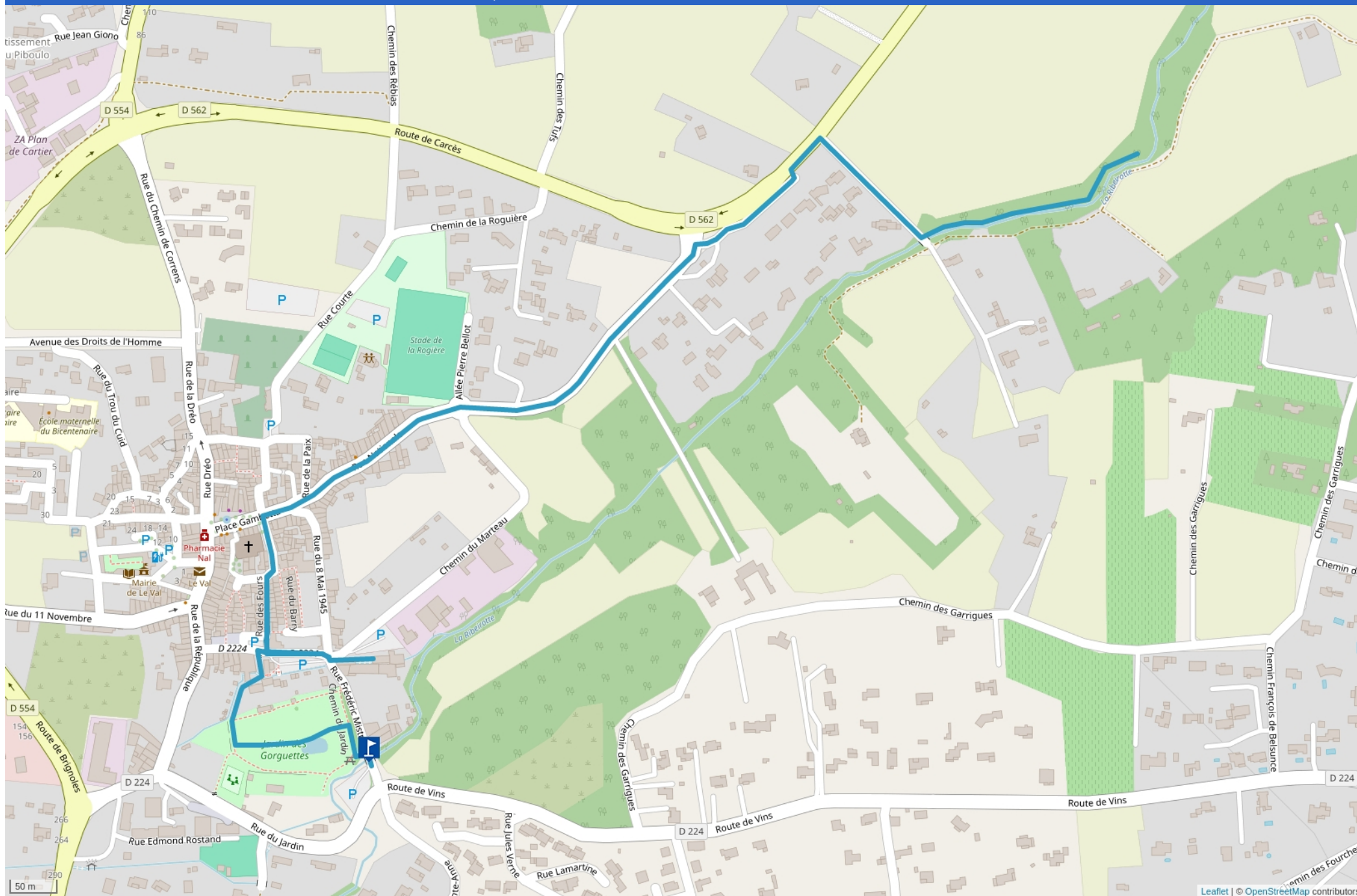


# SENTIER PÉDAGOGIQUE « MON EAU, MA RIVIÈRE »



Cet itinéraire vous est fourni à titre indicatif. Cirkwi ne certifie pas la fiabilité des informations contenues dans les textes, cartes ou photos de cet itinéraire. Retrouvez plus d'infos sur [www.cirkwi.com](http://www.cirkwi.com)



Mise à jour le 12/03/24 par Provence Verte & Verdon Tourisme et généré par [www.cirkwi.com](http://www.cirkwi.com)

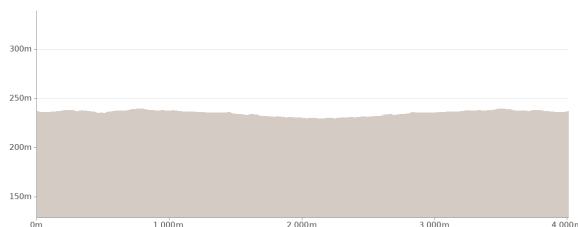
# Sentier pédagogique « Mon eau, Ma rivière »

Proposé par :

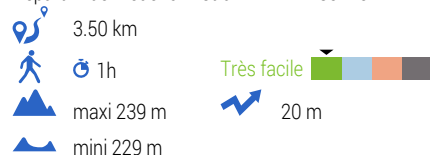
**Provence Verte & Verdon Tourisme**  
"Ce PDF a été généré à partir de Cirkwi, la plateforme de partage d'activités touristiques qui vous fait voyager"  
[www.cirkwi.com/circuit/634435](http://www.cirkwi.com/circuit/634435)



L. Barbe / Provence Verte & Verdon



Départ : Rue Frédéric Mistral - D 2224 - 83143 LE VAL



Depuis le Jardin des Gorguettes en passant par le centre de la cité médiévale, jusqu'aux rives de la Ribeirotte, ce sentier est un véritable moment de détente et de découverte qui permet de se reconnecter à l'essentiel et de s'évader au fil de l'eau.

1. A la sortie du parking, se diriger vers la gauche et traverser le pont. S'introduire à gauche dans le jardin des Gorguettes (si jamais le portail est fermé, longer le jardin pour rejoindre l'autre entrée). Faire le tour du point d'eau situé au centre par la droite. Traverser le petit pont à gauche et poursuivre jusqu'au fond du jardin en passant devant l'aire de jeux. Longer sur la droite en passant devant la roseraie. Franchir la porte pour pénétrer dans l'espace "Ceva" qui débouche sur la "Place des Moulins".

2. Emprunter à droite l'"Avenue Frédéric Mistral" jusqu'au vieux lavoir. Le bassin de micro pisciculture permet d'observer l'élevage des truites arc-en-ciel ! Il se trouve dans le prolongement du lavoir. Revenir sur ses pas.

3. Tourner à droite dans la "Rue des fours", et contourner à droite le "Point Infos Tourisme" par la "Rue du Prieuré" en passant devant l'église.
4. Au niveau de la "Place du 4 septembre" tourner à droite. A la fontaine, virer à gauche dans la "Rue Nationale". Au rond-point du stade, poursuivre tout droit. A l'approche de la route départementale D562, tourner à droite après l'ancienne station service. Au bout de la rue, poursuivre en grimpant le talus à gauche.
5. Tourner à droite sur le "Chemin du Pont Rouge". Juste avant le Pont Rouge, suivre à gauche le cours de la rivière pendant 250 mètres.
6. Faire demi-tour en empruntant le même sentier qu'utilisé à l'aller pour rejoindre le parking de départ.

Ce sentier pédagogique ponctué de 13 panneaux suit la rivière de la Ribeirotte et invite à comprendre l'histoire des usages de l'eau et la biodiversité de ce milieu naturel.

Il raconte le temps d'une promenade de 1h à 1h30, le milieu environnemental qui le caractérise dans ses principales fonctions : le cours d'eau, sa formation, son habitat ainsi que les espèces et végétaux qui le peuplent. C'est aussi l'histoire des usages de l'eau qui y est racontée : les ponts, lavoirs, fontaines et moulins constituent la mémoire locale et le souvenir d'une activité économique importante.

## PASSAGES DÉLICATS

- Zone urbaine : empruntez les passages piétons et les trottoirs.
- 300 mètres le long de la route (après le stade)

## NATURE DU TERRAIN

Terre  
Revêtement dur (goudron, ciment, plancher)  
Non adapté aux poussettes

## CONTACT

Téléphone : 04 94 37 02 20  
Email : [patrimoine@mairie-leval.fr](mailto:patrimoine@mairie-leval.fr)

## PÉRIODE D'OUVERTURE

Toute l'année.  
Sous réserve de conditions météo favorables.

## ALERTE VISITEURS

Baignade interdite & pêche réglementée

## ENVIRONNEMENTS

Centre village  
Vue sur fleuve ou rivière  
Au bord de l'eau



