
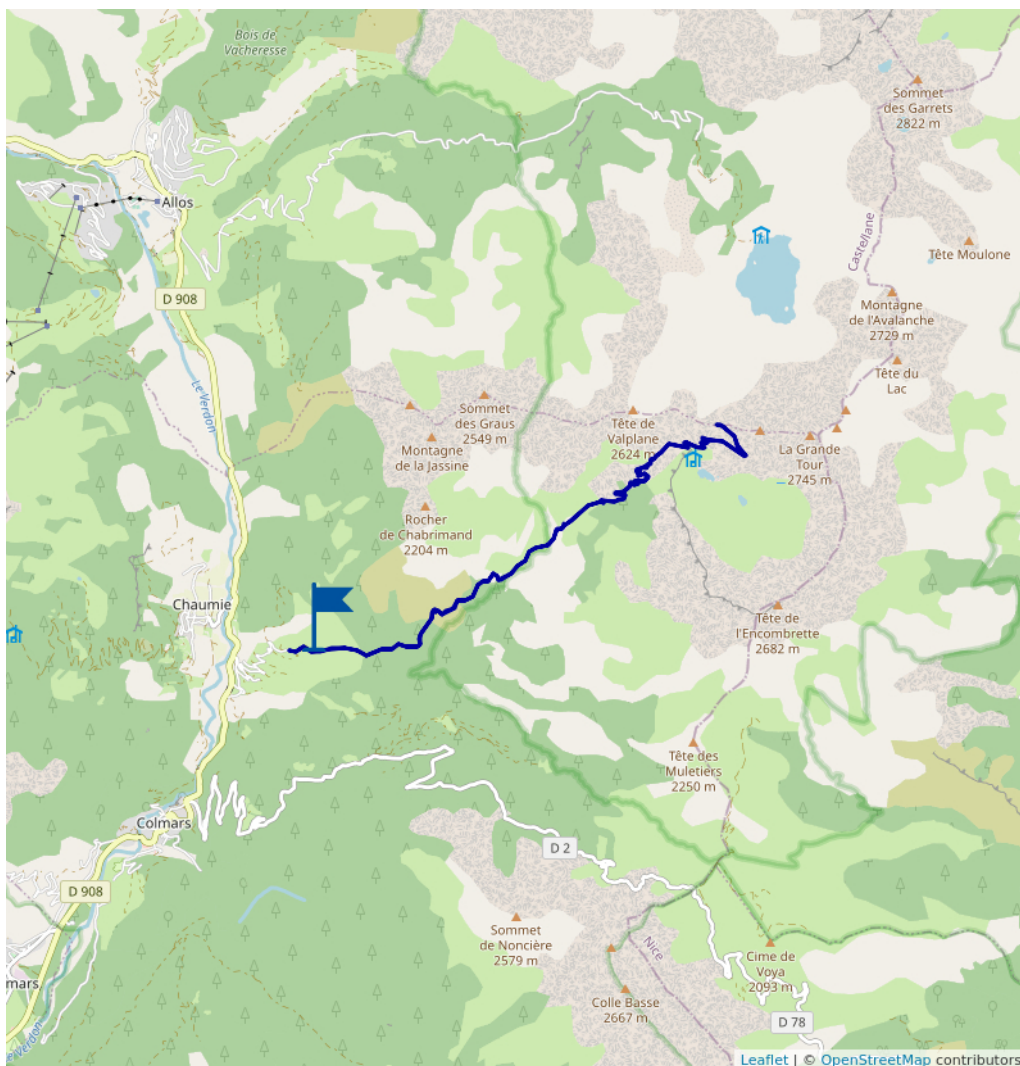
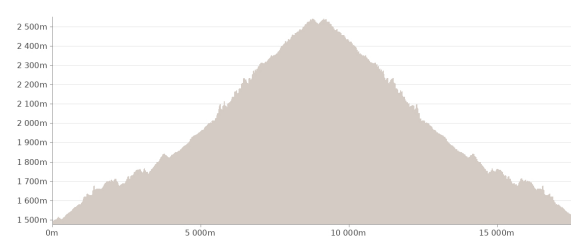


Cols et lacs de l'Encombrette

Proposé par :
Office de tourisme Intercommunal Verdon Tourisme
"Ce PDF a été généré à partir de Cirkwi, la plateforme de partage
d'activités touristiques qui vous fait voyager"
www.cirkwi.com/circuit/329916



R. PALOMBA, photographie



16.00 km
6h
maxi 2542 m
mini 1486 m

Difficile 1040 m

Très bel itinéraire alpin qui vous emmène au cœur du Parc National du Mercantour. Du haut du col, vue sur le lac d'Allos.

Au départ du hameau de Clignon Haut (3km au nord de Colmars direction Allos) emprunter le sentier qui traverse d'abord d'anciens champs puis la forêt avant de s'élever vers le verrou rocheux (passage vertigineux du Pas de l'Echelle).

Le cirque de l'Encombrette apparaît avec ses lacs entourés de pelouse alpine rase. On peut poursuivre



jusqu'au Col de l'Encombrette qui vous offre une vue splendide sur le Lac d'Allos et le Mont Pelat....vous êtes observés par les bouquetins ! ouvrez l'oeil...

Contact : Téléphone : 04 92 83 41 92

