

CIRCUIT VTT N°49 SANCY OUEST

La Tour-d'Auvergne



DISTANCE



57 km

DURÉE ESTIMÉE




4h30

DÉNIVELÉ POSITIF



578 m

BALISAGE



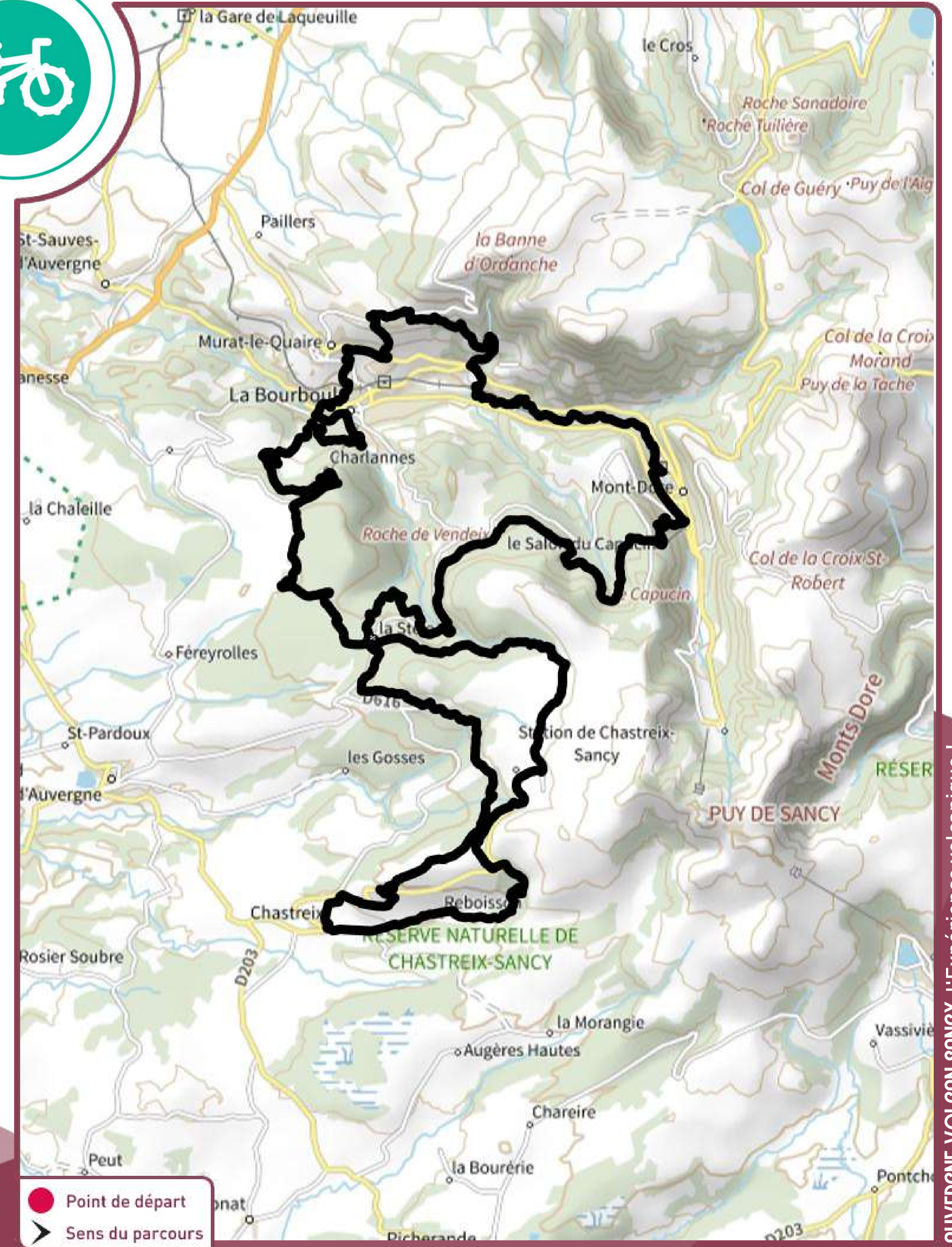
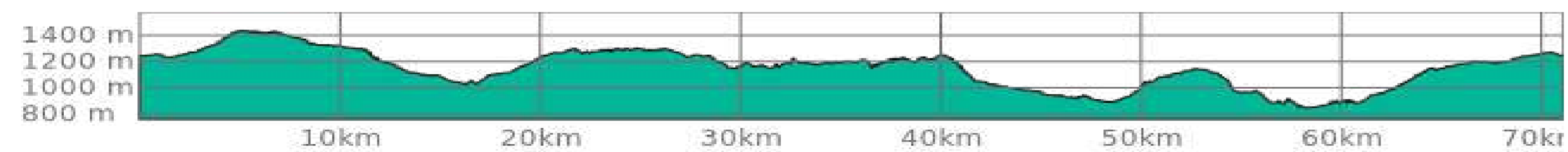
DESCRIPTION

Une grande boucle de 5h15 difficile qui vous permet de découvrir tous les secteurs du versant Ouest du Sancy. Départ possible depuis toutes les portes d'entrée du domaine VTT de Sancy Ouest.

POINT DE DÉPART

La Stèle, 63680 La Tour-d'Auvergne

PROFIL D'ÉLEVATION



● Point de départ
➤ Sens du parcours

Auvergne Volcan Sancy, l'expérience volcanique !

© IGN - 2018, convention n°400001086