







**COUSERANS
PYRÉNÉES**
Vivre l'instant !

ITINÉRAIRE DE RANDONNÉE PÉDESTRE

-  **6h30**
-  **13.4 km**
-  **1021 m**
-  **Boucle**
-  **Itinéraire Balisé**

SENTEIN

Tél : **05 61 96 26 60**

contact@tourisme-

couserans-pyrenees.com

<https://www.tourismecouseranspyrenees.com/>

Boucle des mines du Bentailou

Altitude : 984m - Point culminant : 1887m

Carte IGN TOP 25 1947 OT ASPET PIC DE MAUBERMÉ

Venez découvrir l'histoire grâce aux anciennes mines imprégnés dans la pierre. Avec ses grands espaces et les vestiges d'une industrie d'un autre temps, le Bentailou ne laisse jamais indifférent. Les mines offrent de super photos souvenir du Couserans.



©Office de Tourisme Couserans Pyrénées

BALISAGE : Rouge et Blanc (GR10 et transfrontalier)