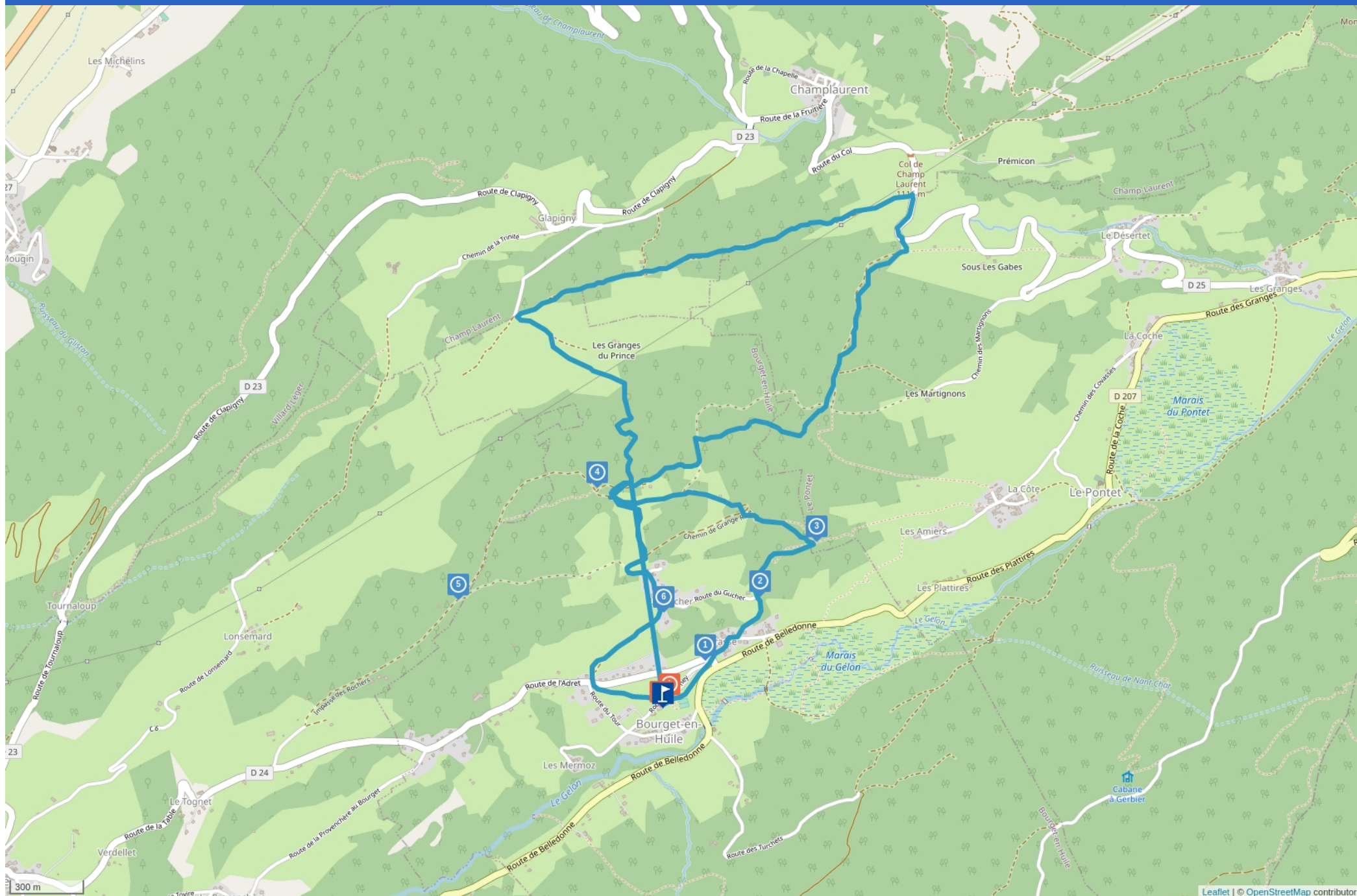


N°03 - CIRCUIT DES GRANGES



Cet itinéraire vous est fourni à titre indicatif. Cirkwi ne certifie pas la fiabilité des informations contenues dans les textes, cartes ou photos de cet itinéraire. Retrouvez plus d'infos sur www.cirkwi.com



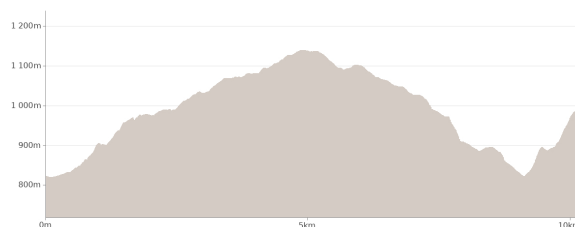
Mise à jour le 27/10/23 par Office de Tourisme Coeur de Savoie et généré par www.cirkwi.com

N°03 - Circuit des Granges


Proposé par :

Office de Tourisme Coeur de Savoie

"Ce PDF a été généré à partir de Cirkwi, la plateforme de partage d'activités touristiques qui vous fait voyager"www.cirkwi.com/circuit/42734



Départ : D24 - 73110 BOURGET-EN-HUILE

 4.80 km



 maxi 1138 m

 mini 819 m

 190 m

 -176 m

Circuit des granges: 4.8 km. Altitudes: 830-1000m. Départ du Chalet du Verney.

La vallée des Huiles propose 12 itinéraires, non damés, pour la pratique de la raquette. Plan à retirer à l'Office du Tourisme ou au Foyer de ski de fond du Bourget-en-Huille.

CONTACT

Téléphone : 04 79 65 09 57

Site web : <http://tourisme.coeurdesavoie.fr>

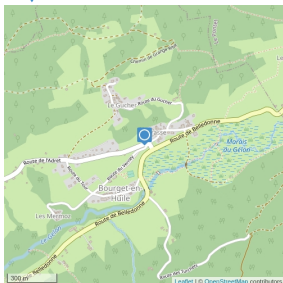
PÉRIODE D'OUVERTURE

Cet itinéraire vous est fourni à titre indicatif. Cirkwi ne certifie pas la fiabilité des informations contenues dans les textes, cartes ou photos de cet itinéraire. Retrouvez plus d'infos sur www.cirkwi.com

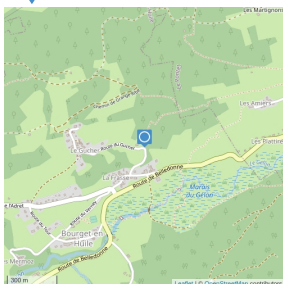


Mise à jour le 27/10/23 par Office de Tourisme Coeur de Savoie et généré par www.cirkwi.com

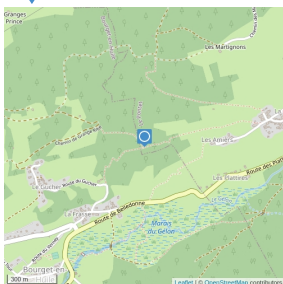
Du 15/12 au 31/03 : ouvert tous les jours (suivant enneigement).

1**D24 - 73110 BOURGET-EN-HUILE - Altitude : 831m****La Chapelle.**

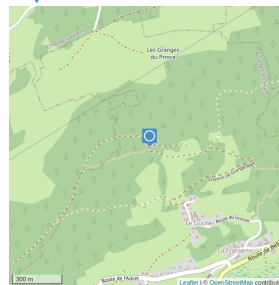
Du départ dirigez vous vers la Chapelle, et suivre en direction du hameau de la Frasse par la route, puis prendre à gauche la direction du Gucher, toujours par la route.

2**D207 - 73110 BOURGET-EN-HUILE - Altitude : 850m****La Versanne**

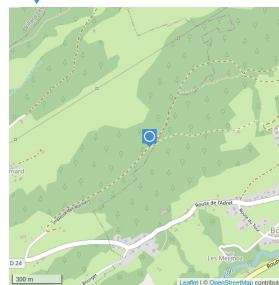
Vers la maison sur la butte, quittez la route et continuez tout droit sur le chemin.

3**D207 - 73110 BOURGET-EN-HUILE - Altitude : 901m****Ruines des Nues**

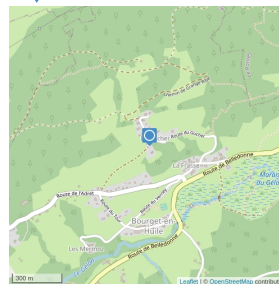
Continuez le chemin à gauche des ruines.

4**73110 BOURGET-EN-HUILE - Altitude : 981m****Le Rocher**

A la droite du rocher, prendre le chemin qui part à gauche.

5**73110 LA TABLE - Altitude : 951m****Bifurcation plein Est**

Attention le chemin de retour descendant, emprunte à gauche un sentier en épingle qui vous ramènera vers le hameau du Gucher.

6**D24 - 73110 BOURGET-EN-HUILE - Altitude : 881m****Ferme auberge Le petit bois**

Quitter la route et prendre le chemin à droite



1

73110 BOURGET-EN-HUILE - Altitude : 1110m

Activités Sportives



N°10 - Circuit de la grange du Prince

Circuit de la grange du prince: 8.4 km. Altitudes: 950/1110m.

Départ du Col de Champlarent possibilité de faire la boucle supérieure ou de faire la boucle dans sa totalité jusqu'au Chalet du Verney.

Départ possible du chalet du Verney.

La vallée des Huiles propose 12 itinéraires non damés pour la pratique de la raquette.

Plan à retirer à l'Office du Tourisme ou au Foyer de ski de fond du Bourget.

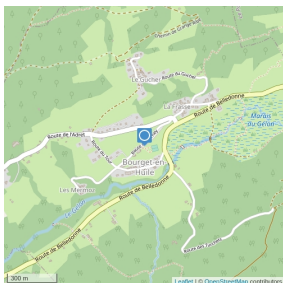
CONTACT

Téléphone : 04 79 65 09 57

Site web : <http://tourisme.coeurdesavoie.fr>

PÉRIODE D'OUVERTURE


Du 15/12 au 31/03 : ouvert tous les jours (suivant enneigement).



2

73110 BOURGET-EN-HUILE

Activités Sportives, Autres Commerces



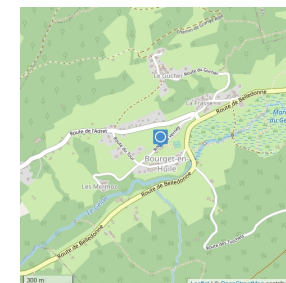
OT Coeur de Savoie

Foyer de ski de fond du Bourget en Huile

Le Foyer de ski de Fond du Bourget-en-Huile vous permet de louer du matériel, raquettes, ski de fond et luges. L'accès aux sentiers raquettes et aux pistes de ski de fond sont gratuits.

- Une dizaine de circuit raquettes vous sont proposés pour découvrir les joies de la neige dans la vallée des huiles.

- Des boucles de ski de fond (classique uniquement) sont également tracés par des bénévoles de l'association.



COMPLÉMENTS DE LOCALISATION

Situé derrière le Chalet restaurant du Verney

CONTACT

Téléphone : 04 79 65 09 57

Site web : <http://www.bourgetenhuile.com/le-bourget-en-huile-une-station-a-taille-humaine/>

