

Circuit n°111 : La balade de Saint-Gorgolu



Légende de la carte :

1 – Centre-village de Haute-Rivoire : chapelle de la Bourrie, parc aux biches, mini-golf, chapelle de Rampôt, rues des Balcons Fleuris et des Fesses Fânées, Parc médiéval Salva Terra, labyrinthe de maïs Labyland, musée du Clocher, musée Rémi Cuisinier.

2 – Pierre de Saint Gorgolu.

1 – 1 restaurant dans le centre du village de Haute Rivoire.

2 1 – gîte rural

2 2 – gîte rural

Résumé du parcours :

Voici une belle balade en famille, autour de la légende de Saint-Gorgolu . Vous ne pouvez éviter le petit détour qui vous mènera jusqu'à la pierre porteuse de cette légende.

Ecoutez bien : cet ermite au drôle de nom vivait dans le bois du Bancel. On peut encore voir la forme de son corps couché sur la pierre, ainsi que deux trous destinés au poivre et au sel...

Une autre histoire circule au sujet de la mule de Saint-Gorgolu, elle vous sera expliquée sur un panneau devant la pierre.

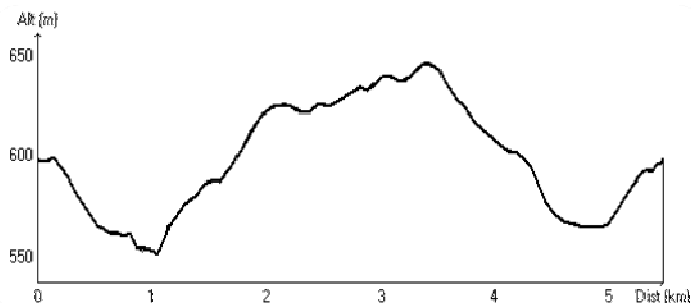
Il faut en tout cas savoir que pour retrouver la fertilité, les jeunes femmes avaient coutume de venir s'allonger sur cette pierre.

Commerces et services :

Bourg de Haute Rivoire : boulangerie – épicerie – pharmacie.

Point d'eau potable :

Bourg de Haute Rivoire : toilettes publiques vers le Monument aux Morts.



• **Nom :**
La balade de Saint - Gorgolu

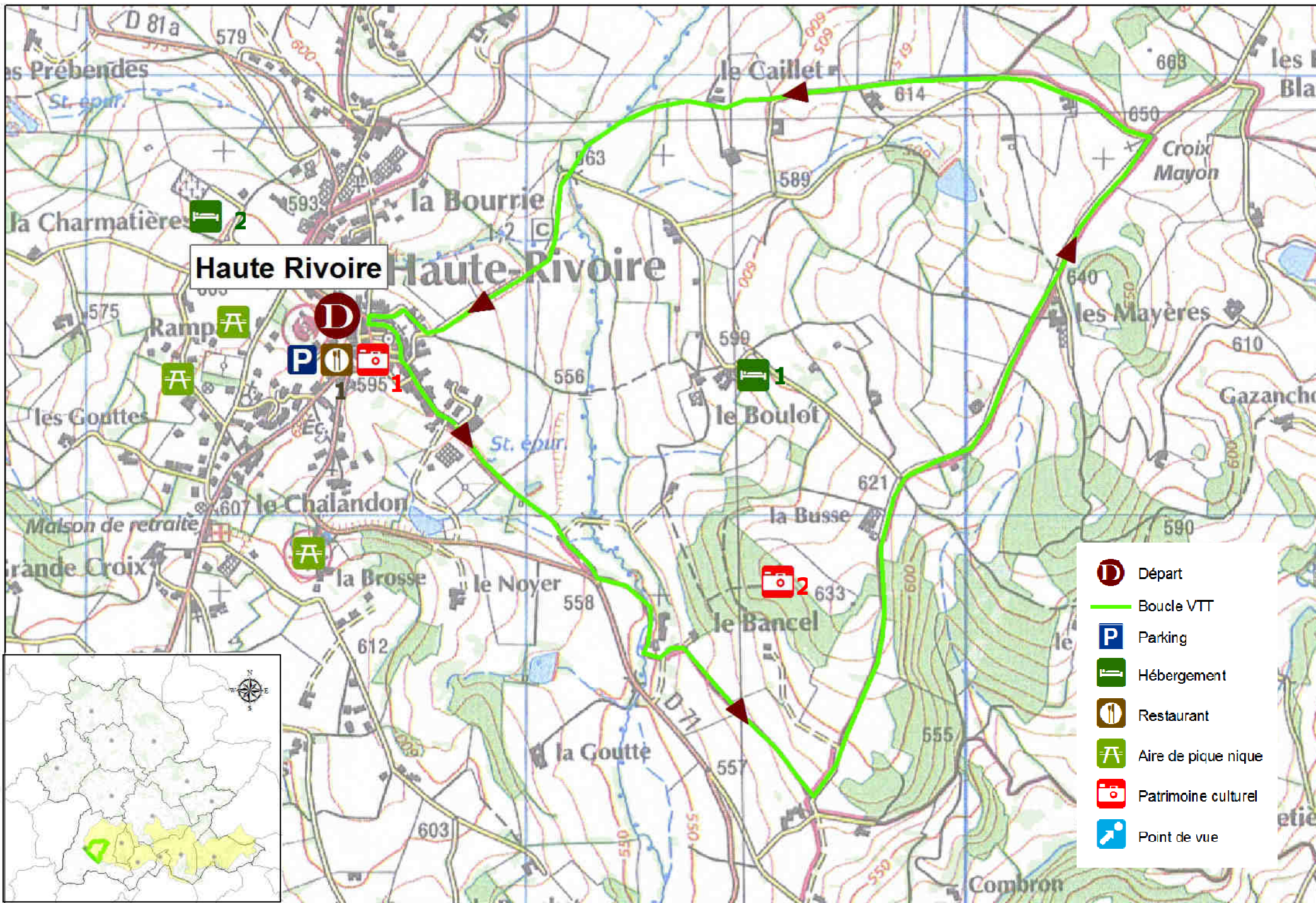
• **Départ :**
Parking de la salle polyvalente, Haute Rivoire









• **Longueur :**
5,5kms

• **Dénivelé :**
144 m

• **Difficulté :**
Facile

*Monts du.
Lyonnais*
Office de
Tourisme



-  Départ
-  Boucle VTT
-  Parking
-  Hébergement
-  Restaurant
-  Aire de pique nique
-  Patrimoine culturel
-  Point de vue

