

Commune de Veauche

A l'époque médiévale, la ville apparaît sous le nom de "Velchia" pour devenir "Vauche" en 1794. C'est au milieu du XVI^{ème} siècle, après le décret de François 1er imposant l'usage du Français comme langue officielle sur tout le territoire, que la Ville prend le nom de "Veauche". L'origine de la commune vient de l'existence d'une très ancienne voie de communication reliant Feurs à Saint-Rambert. Nombreux industriels stéphanois en ont profité pour construire leur habitation sur ce territoire qui domine la Loire et la plaine du Forez. C'est en 1883 que Veauche a vu apparaître la Cité ouvrière Saint-Laurent, du nom du saint patron des métiers de feu. Grâce à la verrerie, la vie ouvrière à Veauche est devenue foisonnante. Aujourd'hui, l'entreprise est spécialisée dans la fabrication de bouteilles haut de gamme. Village labellisé 1 fleur au concours des villes et villages fleuris de France.

Nom des habitants : les Veauchois, les Veauchoises
www.veauche.fr

Retrouvez l'ensemble de nos circuits sur www.rendezvousenforez.com



VEAUCHE

Circuit des Balmes

Avec un dénivelé de moins de 50 m et sans grosse difficulté, ce circuit combine à la fois parcours urbain et sentiers dans la campagne.

Un itinéraire de déviation est conseillé en cas de fortes pluies ou de crues.

Départ : Mairie de Veauche

49 % de sentiers - 3 h 45



 + 139 m



Cotation du circuit



Départ de la place Jacques Raffin (place de la mairie).

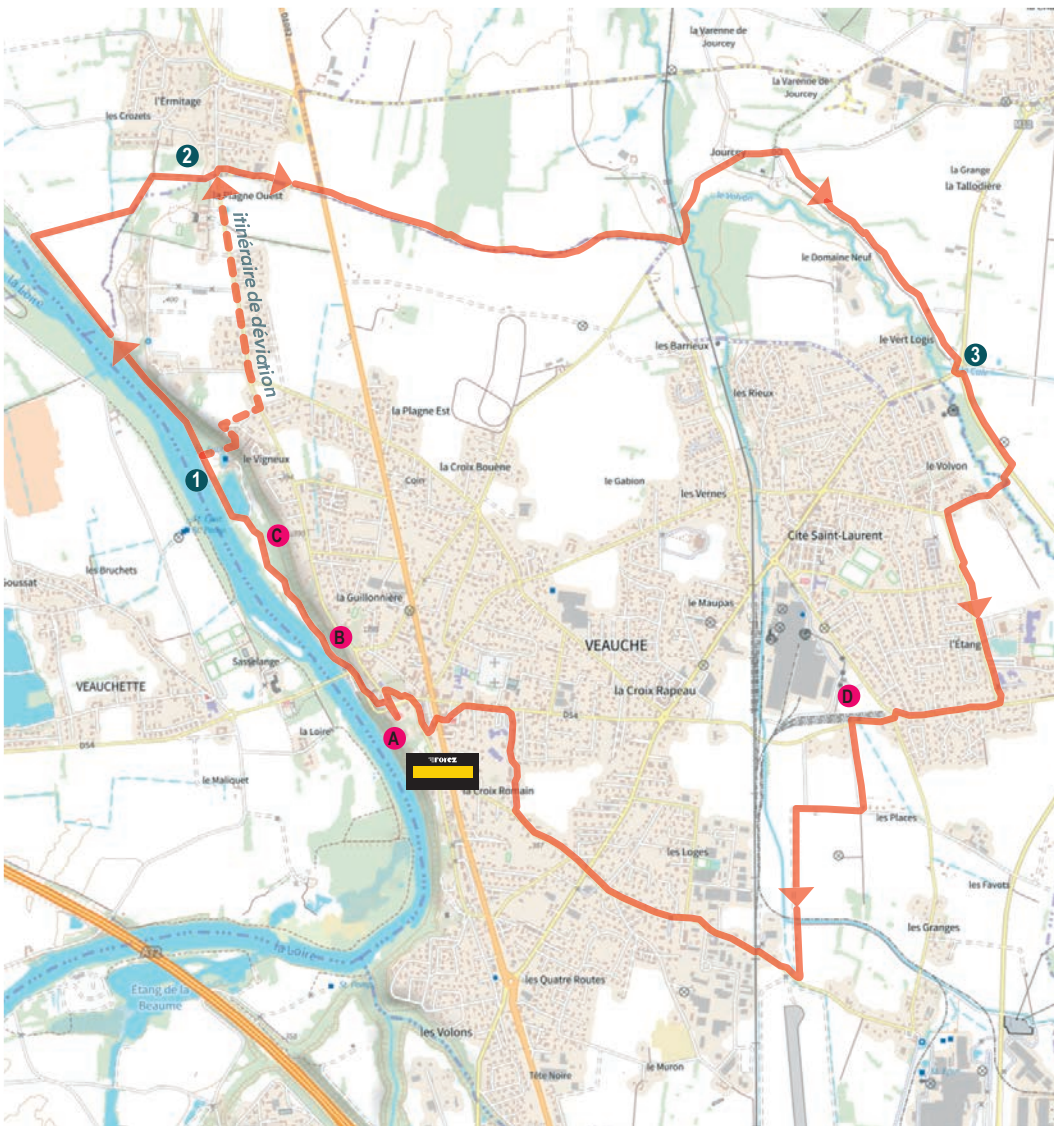
- Se diriger à droite de la mairie pour traverser la D1082 . Contourner le bâtiment "AGORA" avec les commerces pour emprunter le petit passage de l'allée du Souvenir Français. Tourner à droite. Au carrefour prendre en face rue Michel Laval (le long du parc Magniny).  Tourner ensuite à la 1^{ère} rue à gauche rue Max de Saint Genest et se diriger vers la place Abbé Blard.

A **Église Saint-Pancrace du bourg de Veauche : cette église, bien que modeste et rurale, est un concentré d'architecture : arcs en plein cintre préroman, chœur gothique, traversées Renaissance, chapiteaux celtiques et retable baroque la composent notamment.**

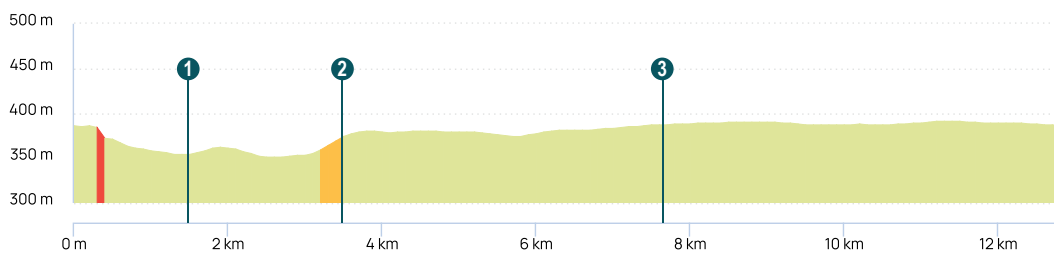
- Avant d'arriver sur la place, emprunter la 1^{ère} ruelle à droite. Passer au milieu de quelques maisons. Descendre les escaliers pour atteindre ensuite le lavoir et la fontaine de la Chana.

13 km





Profil altimétrique



B Lavoir et fontaine de la Chana : l'eau coulant toujours au même débit était jadis réputée pour guérir les crampes, les enfants qui tardaient à marcher et même, donner les yeux bleus !

- Rejoindre la Loire en contrebas ⚠️ jusqu'au Pont 1933. Avant le pont, prendre à droite et longer la Loire.
- ① Au niveau de la station d'épuration continuer tout droit.

En cas de fortes pluies ou de crues, après la station d'épuration, tourner à droite pour prendre l'itinéraire de déviation.

C Les Balmes à Veauche : ce mot évoque la dénivellation importante qui existe entre les châteaux ou maisons bourgeoises et le niveau de la Loire. Cette situation nécessite une grande attention de la part des propriétaires et même des travaux importants pour éviter les glissements de terrain.

- A la suite du petit sentier, tourner à droite sur le chemin de Saint Jacques ② et remonter jusqu'à la rue Frédéric Mistral. Traverser la D1082 ⚠️ pour prendre le chemin en face avant de longer le Bois Brûlé.

- Au bout du chemin, prendre à gauche. Descendre jusqu'à l'abbaye de Jourcey, traverser la voie ferrée et remonter la route en direction de Chamboeuf. Après 700 m, emprunter le chemin à droite sur 1,2 km, jusqu'au rond-point ③ de la D100. ⚠️ Pour traverser en toute sécurité, rejoindre l'arrêt de bus sur la droite, traverser, puis revenir sur ses pas sur le trottoir opposé pour prendre la direction A72 (à droite) sur 500 m.

- Emprunter ensuite le chemin à droite et la passerelle pour traverser le Volvon. Faire 300 m et prendre la 2^{ème} à gauche. Suivre la rue Marcel Pagnol sur 750 m environ, passer le Complexe Sportif. Au feu, tourner à droite direction la Cité Saint-Laurent. Dans le virage, après 400 m emprunter à gauche la rue du lavoir, puis 1^{ère} à gauche l'allée Baudelaire.



D Verrerie OI France SAS : Fondée en 1883, la verrerie de Veauche est le reflet de l'histoire industrielle du XIX^{ème} siècle. Sa vocation actuelle haut de gamme amène l'usine à produire principalement pour des spiritueux dans le marché.

- Au croisement tourner à droite puis continuer le chemin tout droit sur l'allée des Roseaux. Traverser la voie ferrée puis continuer jusqu'à la piste de l'aéroport Saint-Etienne/Bouthéon. Au croisement prendre à droite, traverser une nouvelle fois la voie ferrée et continuer tout droit.

- Traverser l'avenue d'Andrézieux ⚠️ pour prendre en face Chemin des Granges et continuer jusqu'à l'allée de la bibliothèque. La prendre à droite. Passer devant l'école et la médiathèque, puis à gauche emprunter l'avenue Paccard jusqu'à l'arrivée, place Raffin.